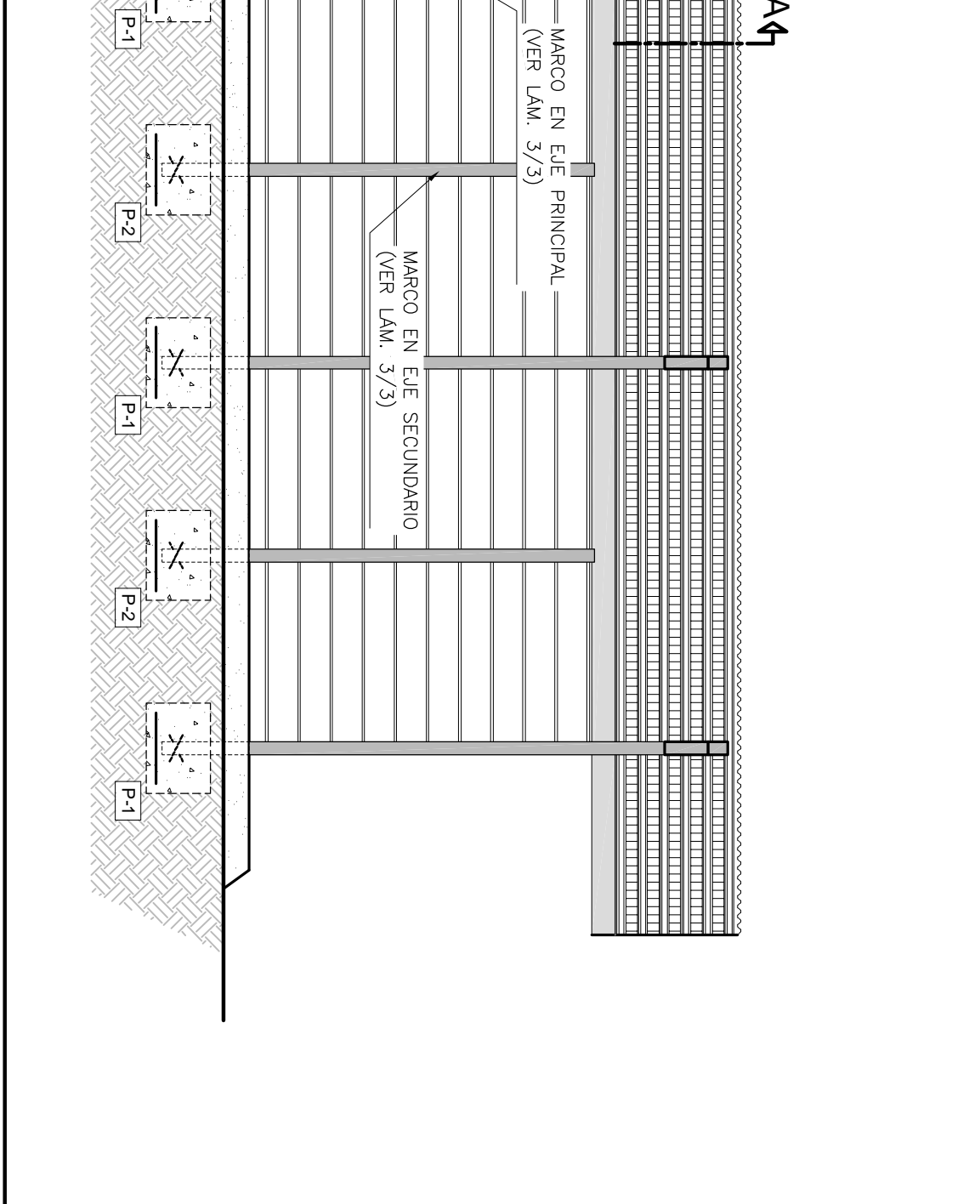
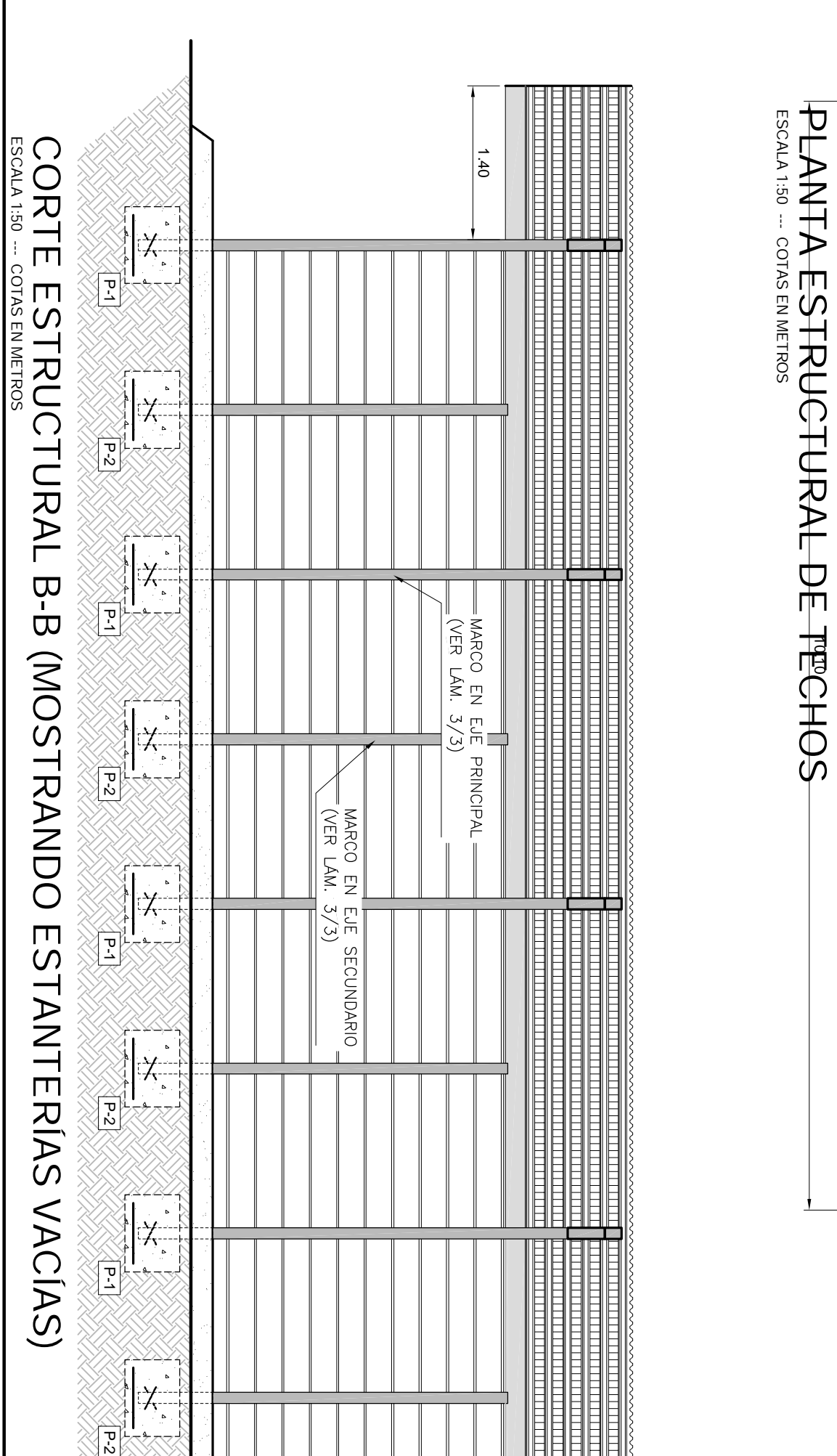
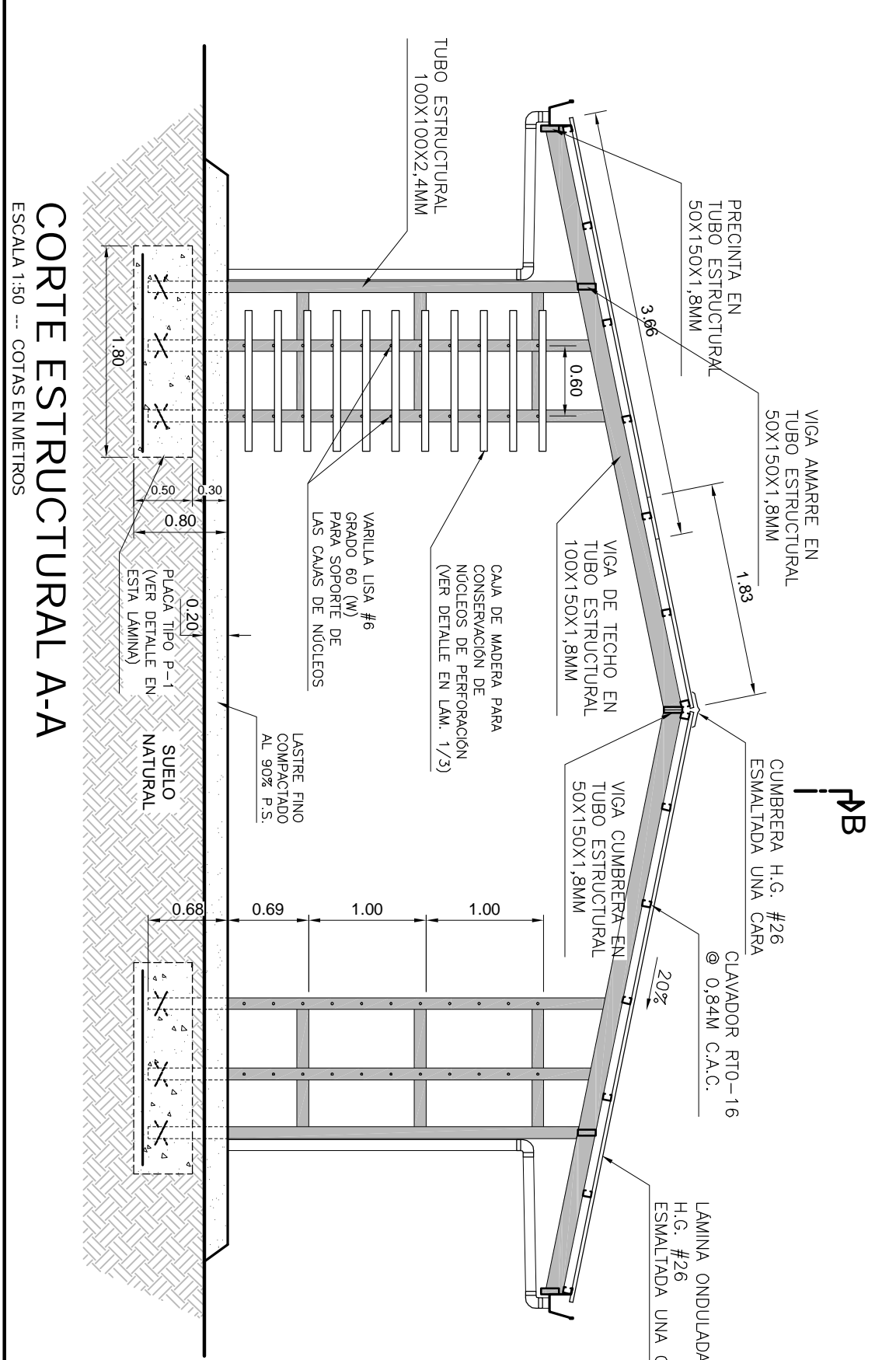


PROYECTO ASISTENCIA TÉCNICA Y FORTALECIMIENTO INSTITUCIONAL PARA LA IMPLEMENTACIÓN DE MONITOREO Y EVALUACIÓN DE AGUAS SUBTERRÁNEAS Y UN SISTEMA DE LOS RECURSOS HÍDRICOS DE COSTA RICA. FASE II.	
OBRA INFRAESTRUCTURA CIVIL PARA RESQUILABO DE NUCLEOS DE PERFORACIÓN (NUCLEOTÉCA)	
PROPIETARIO MINAE	
DIRECCIÓN DE AGUA	
PROVINCIA GUANACASTE	CANTÓN LA CRUZ
DISTRITO	
DIBUJOS:	
PROFESIONAL RESPONSABLE DISEÑO NOMBRE: MARCOS ELIZONDO BREDY N° REGISTRO: IC-3476 FIRMA:	
PROFESIONAL RESPONSABLE DIRECCIÓN TÉCNICA NOMBRE: MARCOS ELIZONDO BREDY N° REGISTRO: IC-3476 FIRMA:	
INFORMACIÓN REGISTRO PÚBLICO	
PROPIETARIO: N° CADASTRO: ROLLO REAL:	
CONTENIDO PLANTA DE CIMENTOS PLANTA ESTRUCTURAL DE TECHOS CORTE A-A y B-B DETALLES ESTRUCTURALES DE PLACAS	
ESCALA INDICADA	FECHA NOV. 2018
LÁMINA 2 / 3	



PROYECTO ASISTENCIA TÉCNICA Y FORTALECIMIENTO INSTITUCIONAL PARA LA IMPLEMENTACIÓN DE MONITOREO Y EVALUACIÓN DE AGUAS SUBTERRÁNEAS Y UN SISTEMA DE LOS RECURSOS HÍDRICOS DE COSTA RICA. FASE II.	
OBRA INFRAESTRUCTURA CIVIL PARA RESQUILABO DE NUCLEOS DE PERFORACIÓN (NUCLEOTÉCA)	
PROPIETARIO MINAE	
DIRECCIÓN DE AGUA	
PROVINCIA GUANACASTE	CANTÓN LA CRUZ
DISTRITO	
DIBUJOS:	
PROFESIONAL RESPONSABLE DISEÑO NOMBRE: MARCOS ELIZONDO BREDY N° REGISTRO: IC-3476 FIRMA:	
PROFESIONAL RESPONSABLE DIRECCIÓN TÉCNICA NOMBRE: MARCOS ELIZONDO BREDY N° REGISTRO: IC-3476 FIRMA:	
INFORMACIÓN REGISTRO PÚBLICO	
PROPIETARIO: N° CADASTRO: ROLLO REAL:	
CONTENIDO PLANTA DE CIMENTOS PLANTA ESTRUCTURAL DE TECHOS CORTE A-A y B-B DETALLES ESTRUCTURALES DE PLACAS	
ESCALA INDICADA	FECHA NOV. 2018
LÁMINA 2 / 3	