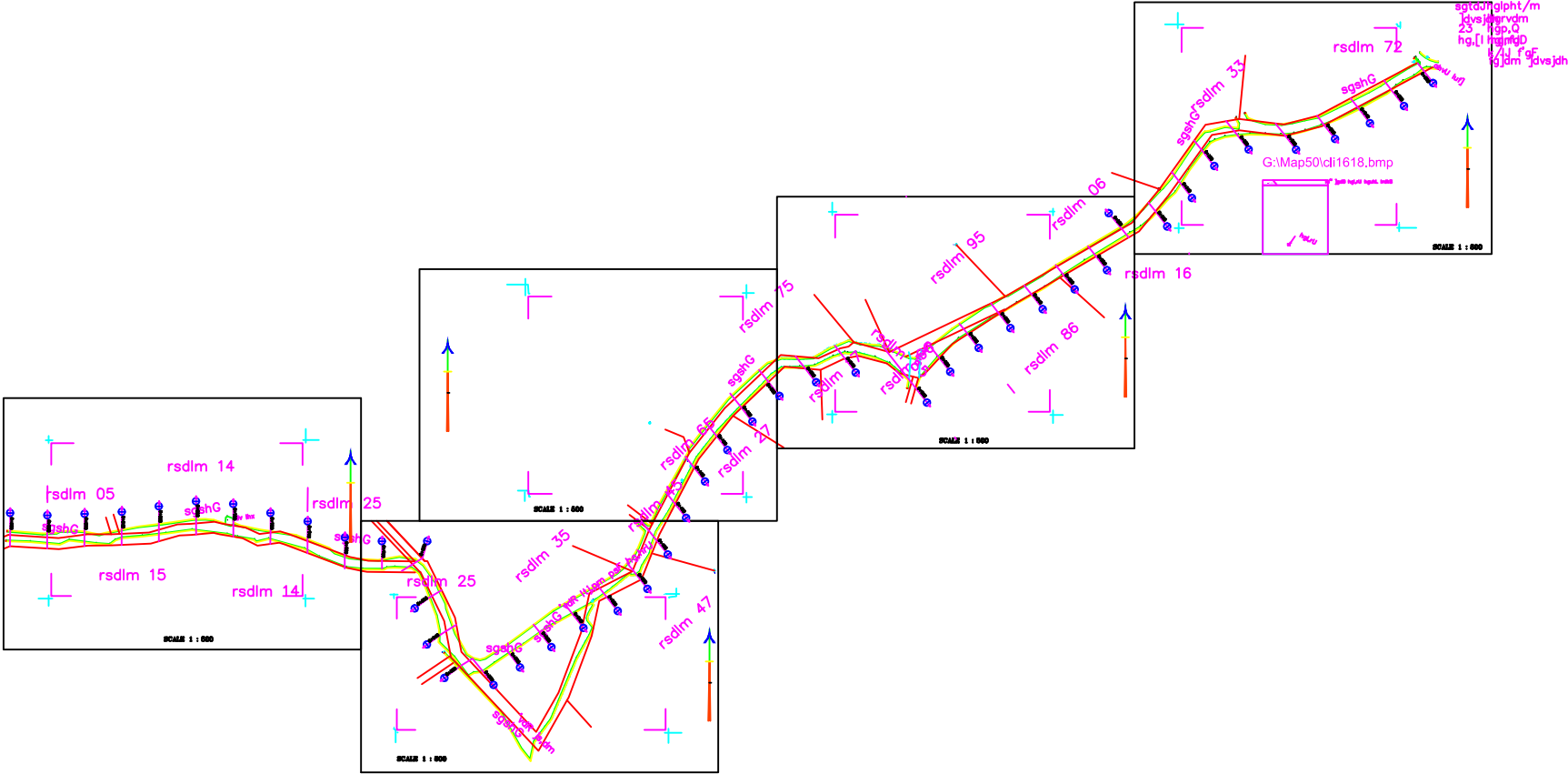


PRODUCED BY AN AUTODESK EDUCATIONAL PRODUCT



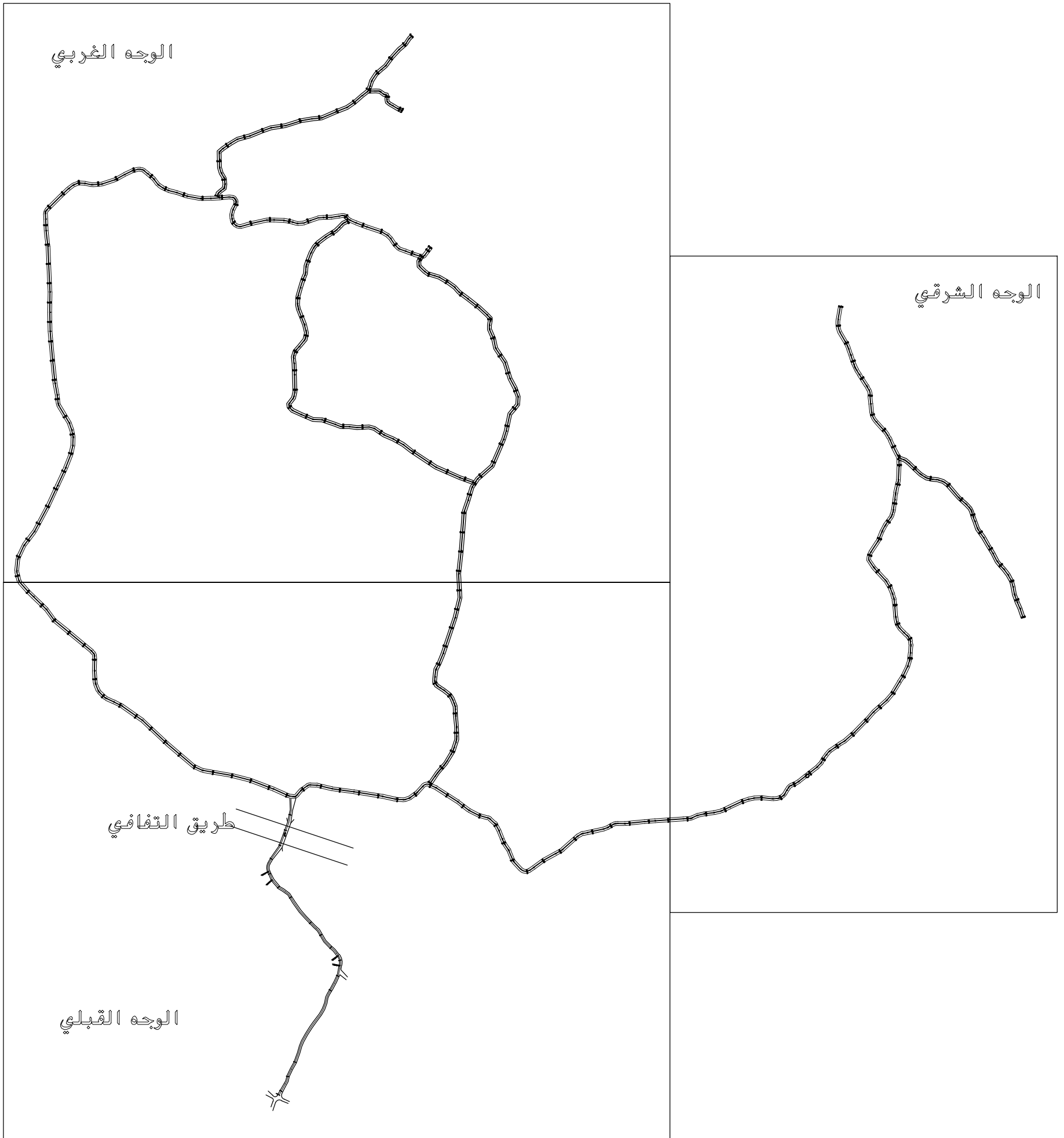
PRODUCED BY AN AUTODESK EDUCATIONAL PRODUCT

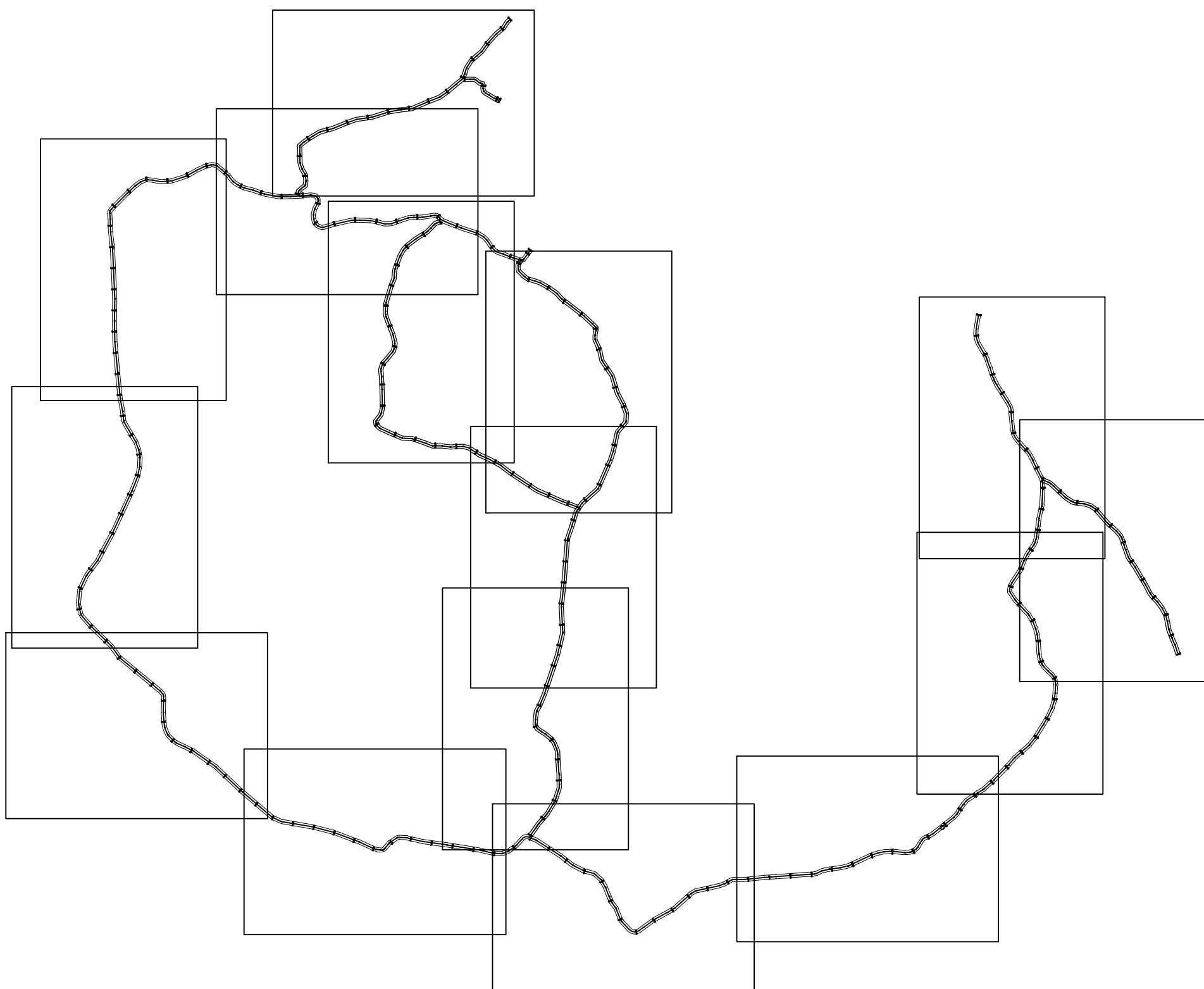
الوجه الغربي

الوجه الشرقي

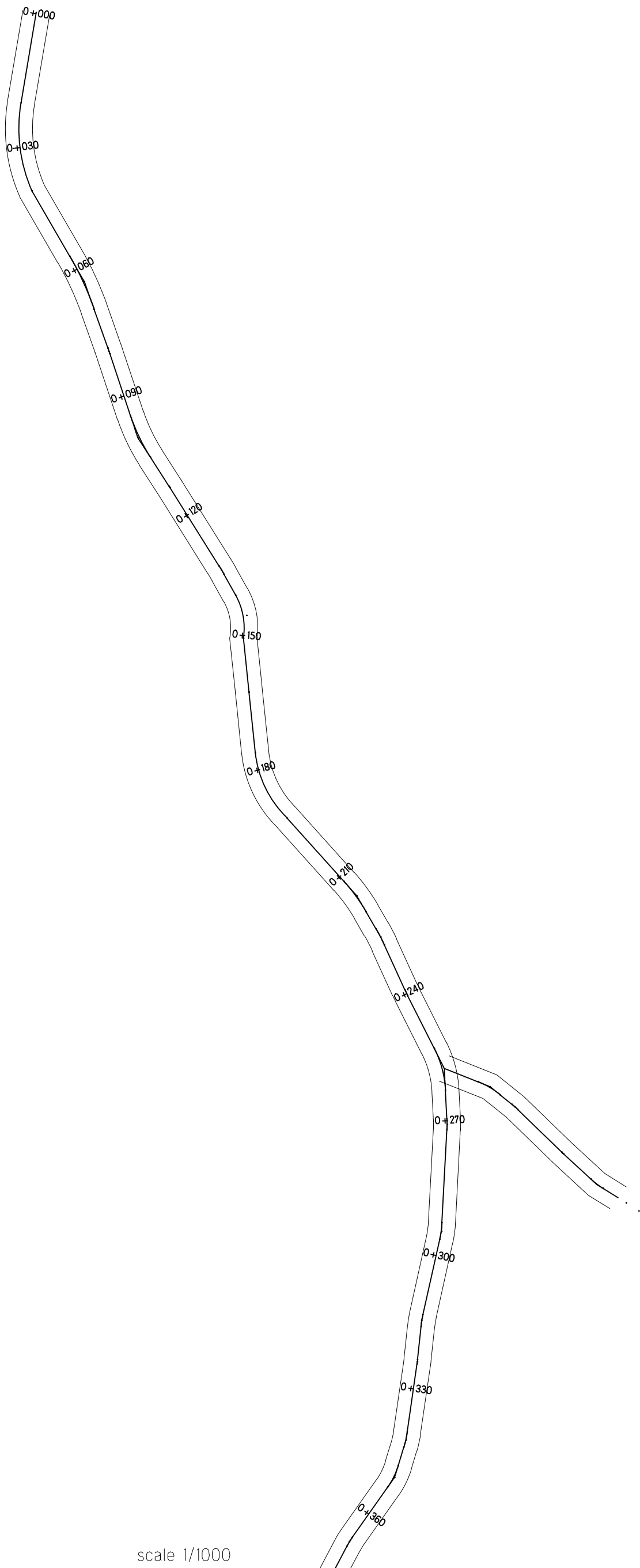

طريق التفافي

الوجه القبلي



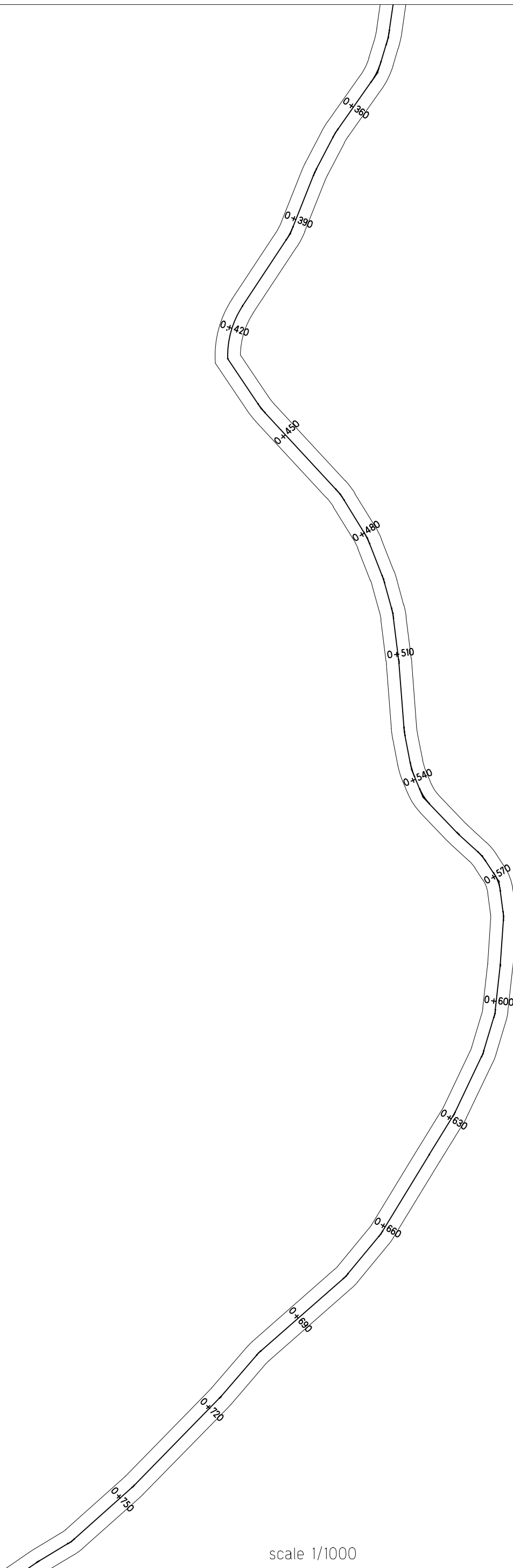


المحافظة : سلفيت
القرية : سرطة
الموقع : الوجه الشرقي
الحوض : ٢
القطعة :
نظمت بطلب
مجلس قروي سرطة



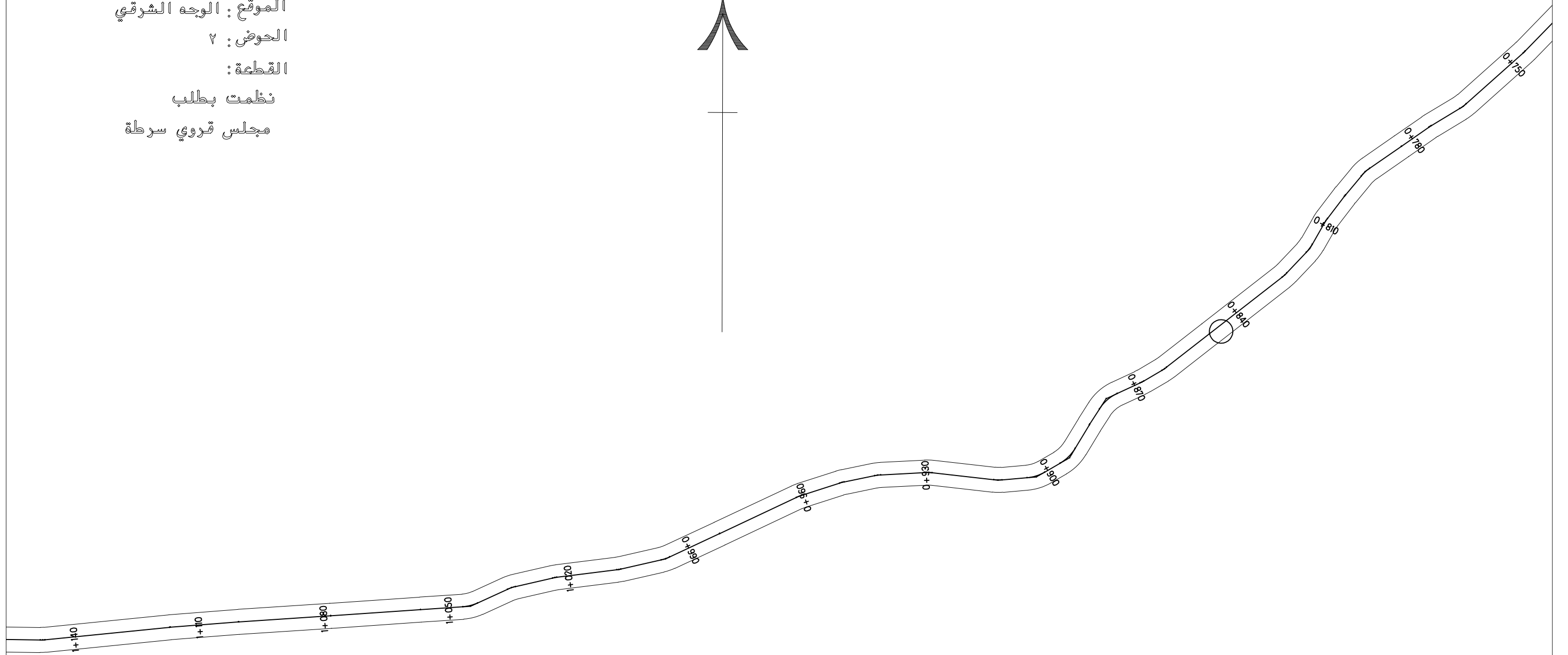

scale 1/1000

المحافظة : سلفيت
القرية : سرطة
الموقع : الوجه الشرقي
الحوض : ٢
القطعة :
نظمت بطلب
مجلس قروي سرطة

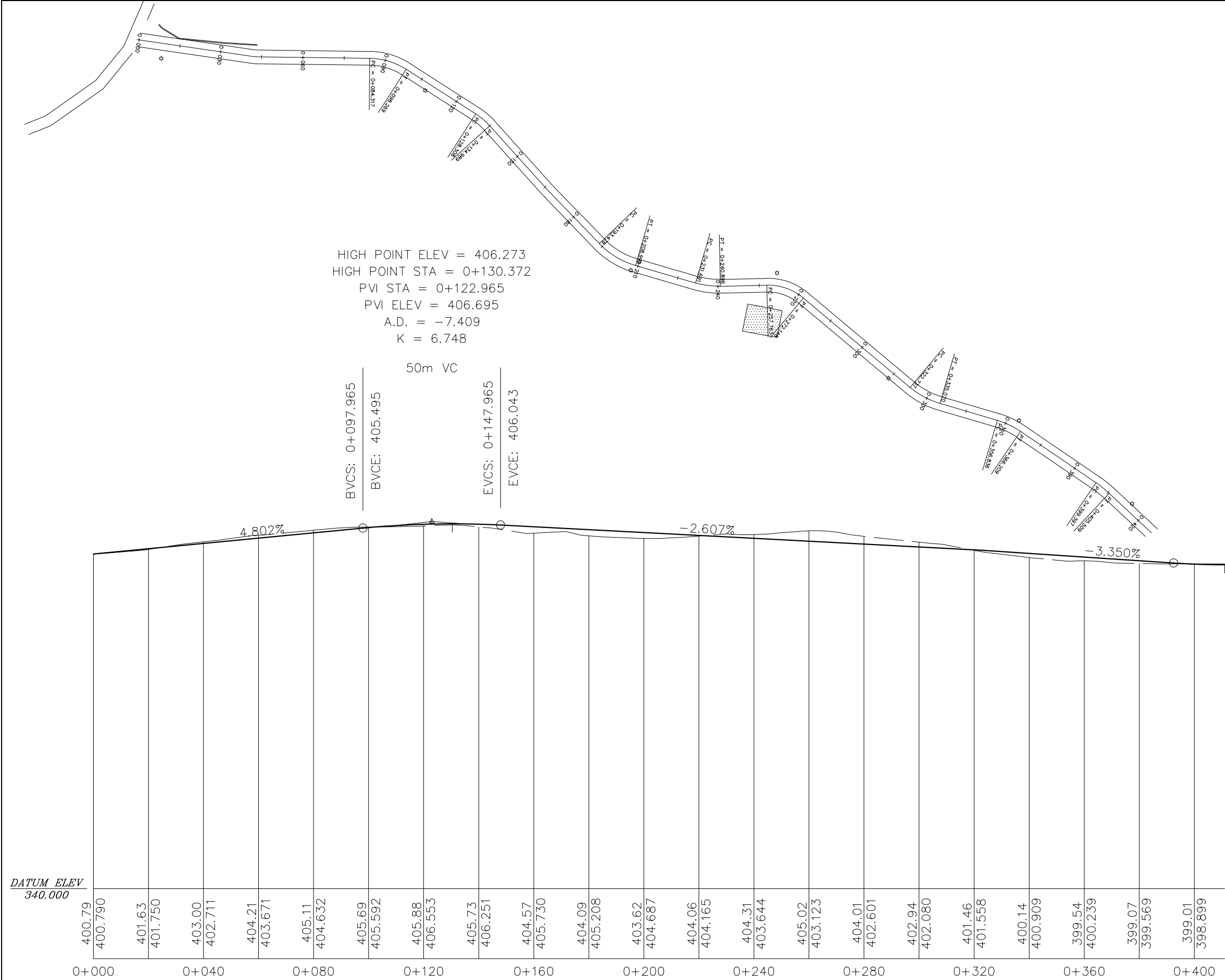


scale 1/1000

المحافظة : سلفيت
القرية : سرطة
الموقع : الوجه الشرقي
الحوض : ٧
القطعة :
نظمت بطلب
مجلس قروي سرطة



scale 1/1000



ORGANIZATION_NAME

مجلس قرية سرطة

LEGEND

Exisiting Ground

Proposed Ground

Wall

Building

Electric Pole

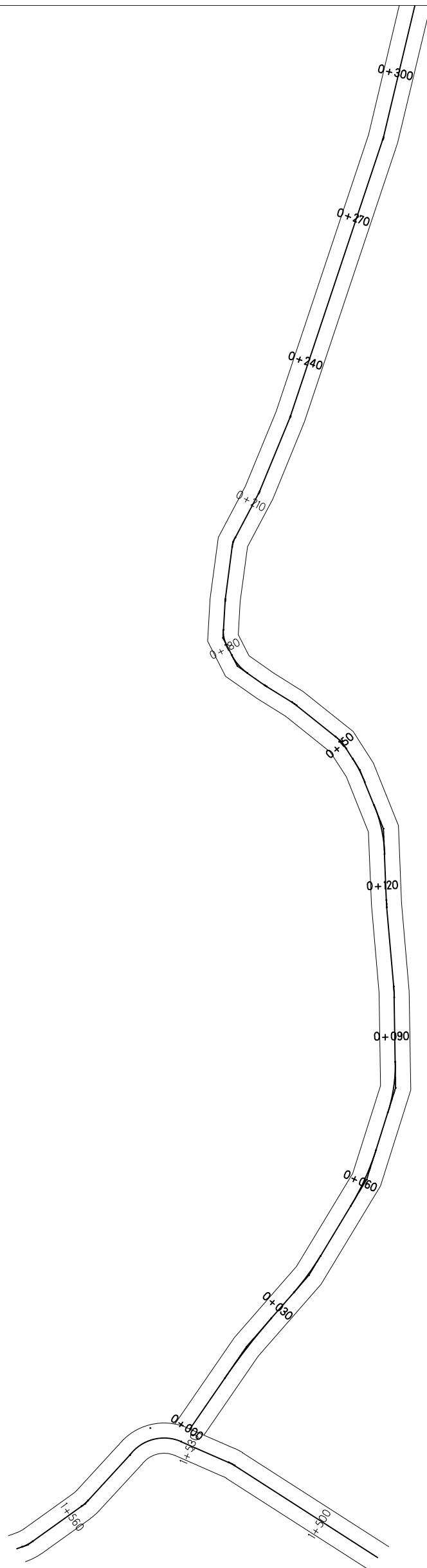

Telephone Pole

KEY MAP

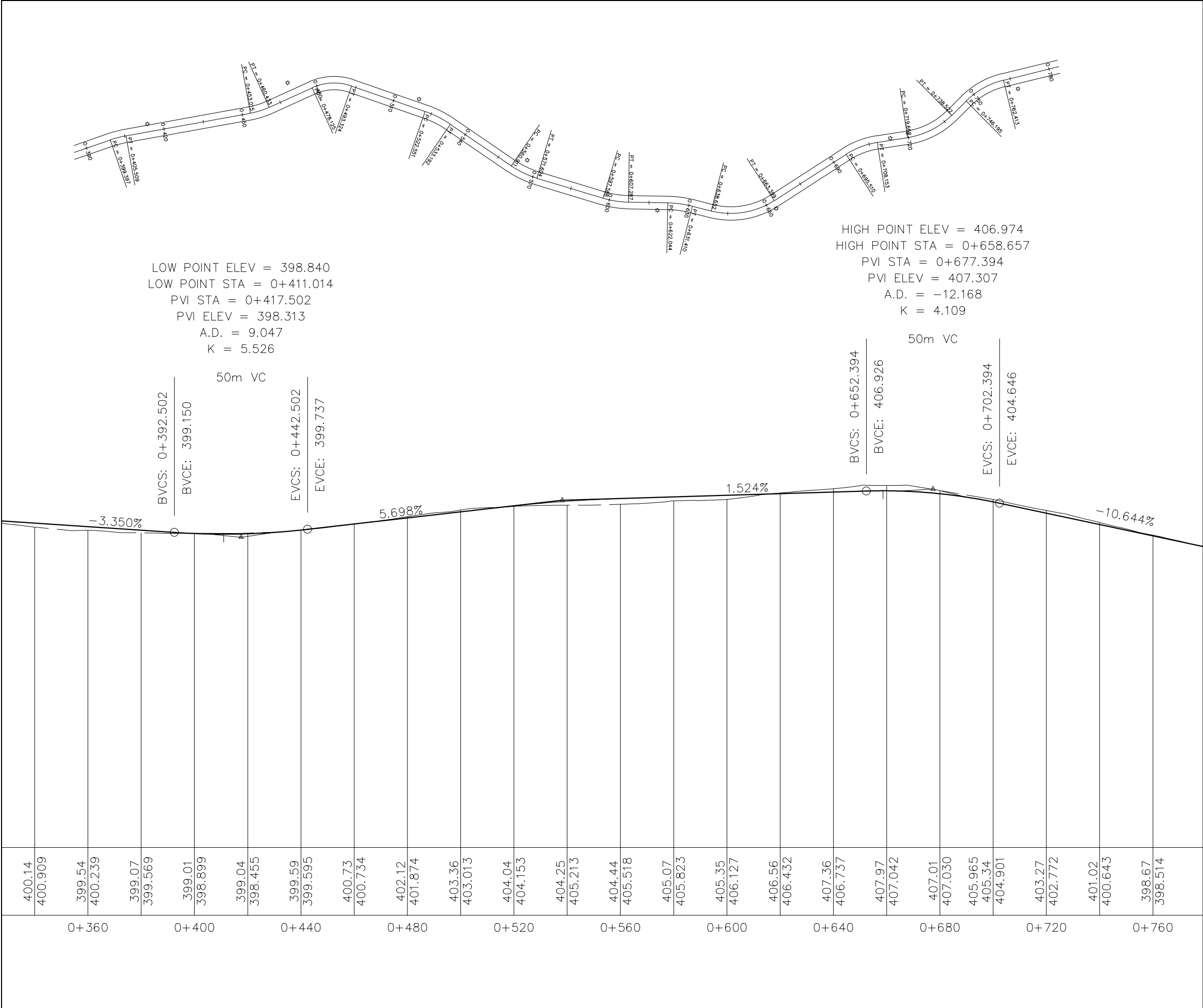
N

SCALE	SHEET NUMBER
H-1/1000	R 1
V-1/500	
1/1500	

المحافظة : سلفيت
القرية : سرطة
الموقع : الوجه القبلي
الحوض : ٢
القطعة :
نظمت بطلب
مجلس قروي سرطة



scale 1/1000



ORGANIZATION_NAME

مجلس قرية سرطة

LEGEND

Exisiting Ground

Proposed Ground

Wall

Building

Electric Pole

Telephone Pole

KEY MAP

SCALE

H-1/1000

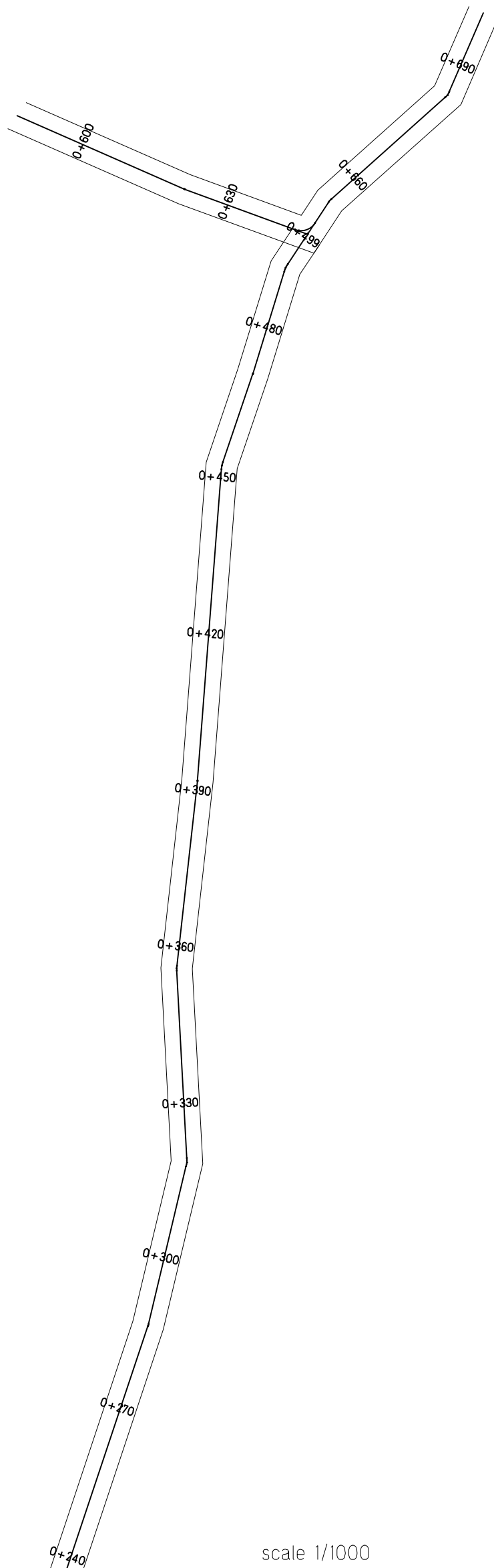
V-1/500

SHEET NUMBER

R 1

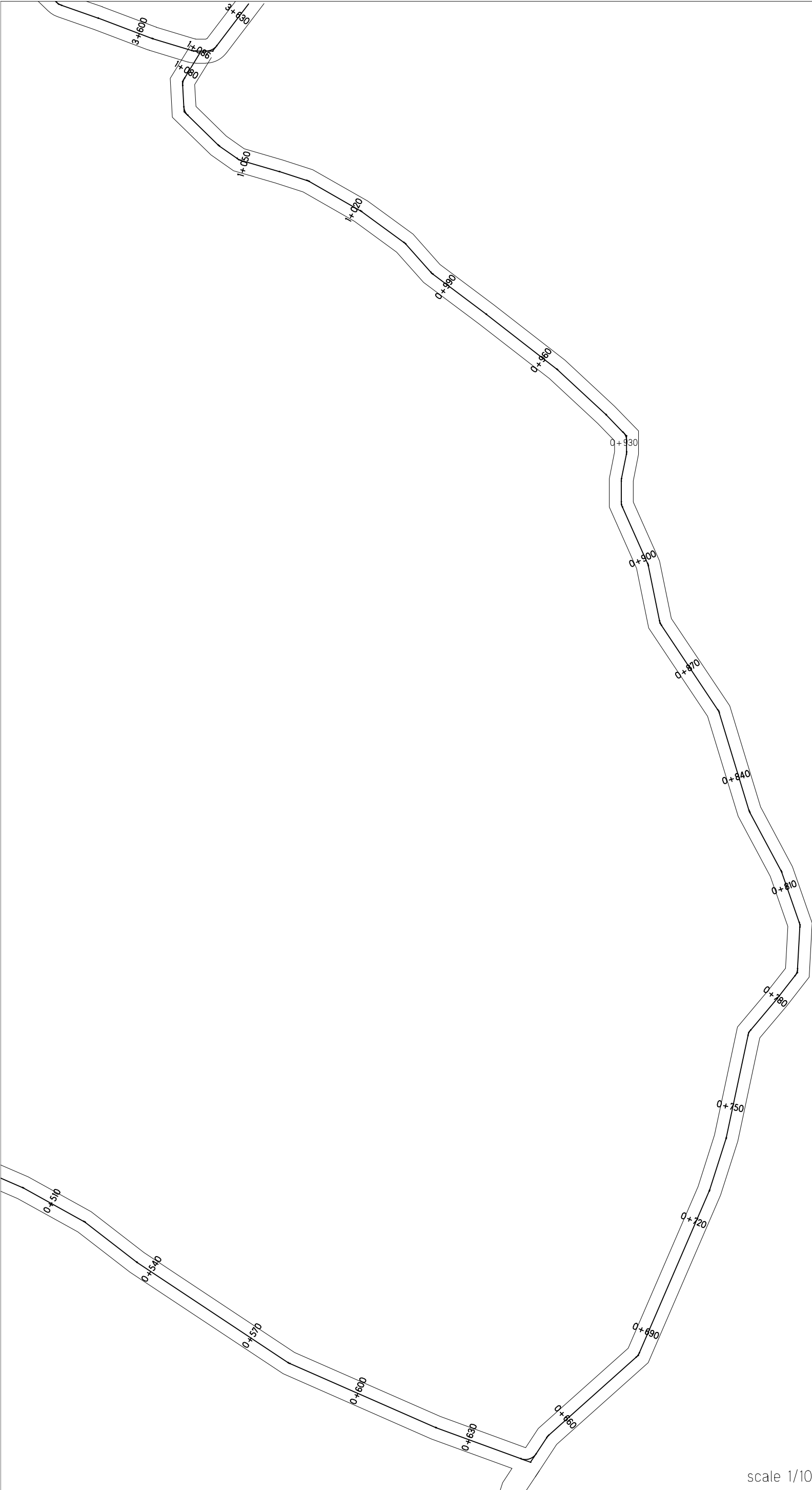

1/1500

المحافظة : سلفيت
القرية : سرطة
الموقع : الوجه القبلي
الحوض : ٢
القطعة :
نظمت بطلب
مجلس قروي سرطة

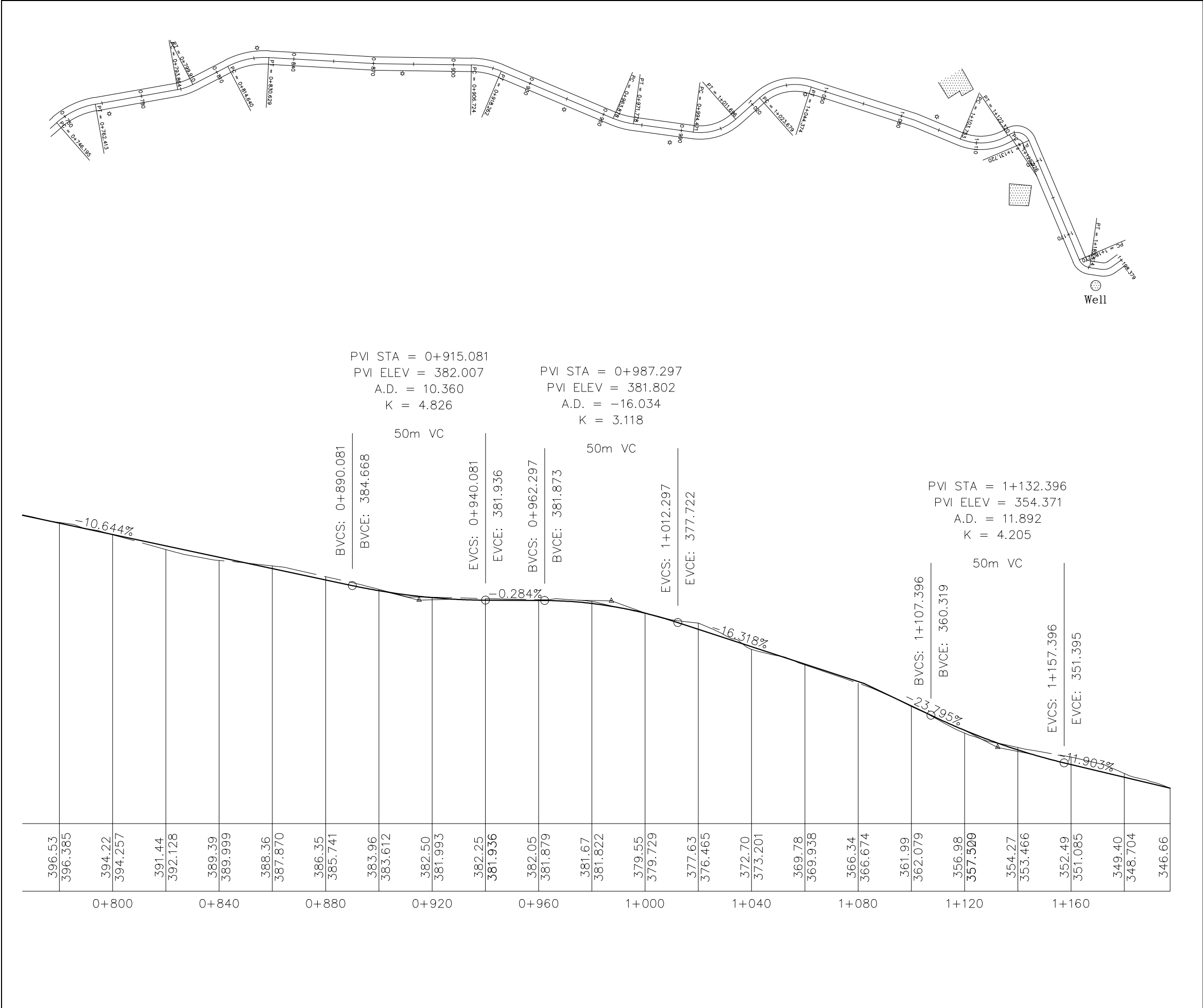


scale 1/1000

المحافظة : سلفيت
القرية : سرطة
الموقع : الوجه الغربي
الحوض : ٢
القطعة :
نظمت بطلب
مجلس قروي سرطة



scale 1/1000



ORGANIZATION_NAME

مجلس قرية سرطة

LEGEND

Existing Ground

Proposed Ground

Wall

Building

Electric Pole

Telephone Pole

KEY MAP

SCALE

SHEET NUMBER

H-1/1000

V-1/500

R 1

1/1500

المحافضة : سلفيت

القرية : سرطة

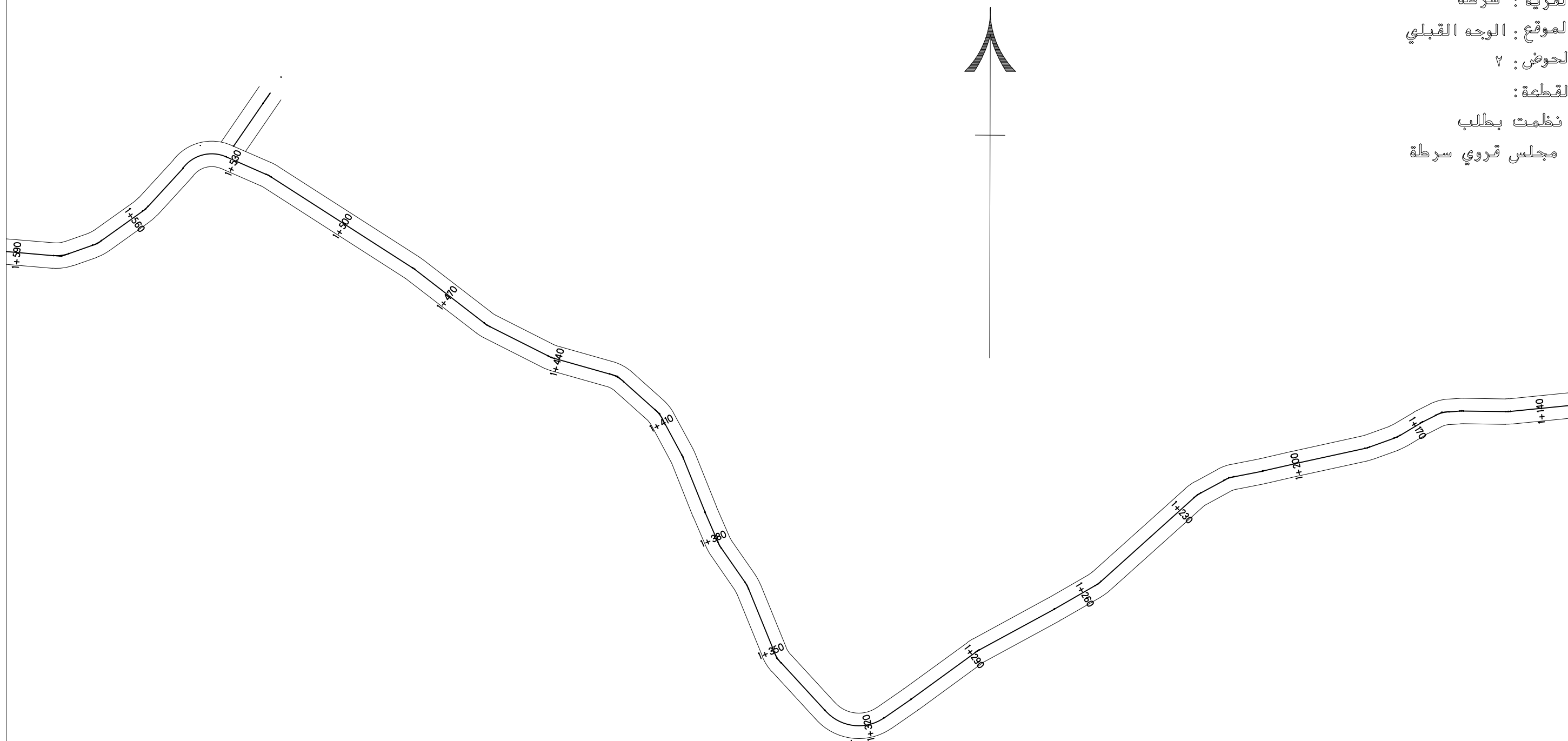
الموقع : الوجه القبلي

الحوض : ٢

القطعة :

نظمت بطلب

مجلس قروي سرطه



scale 1/1000

المحافظة : سلفيت

القرية : سرطة

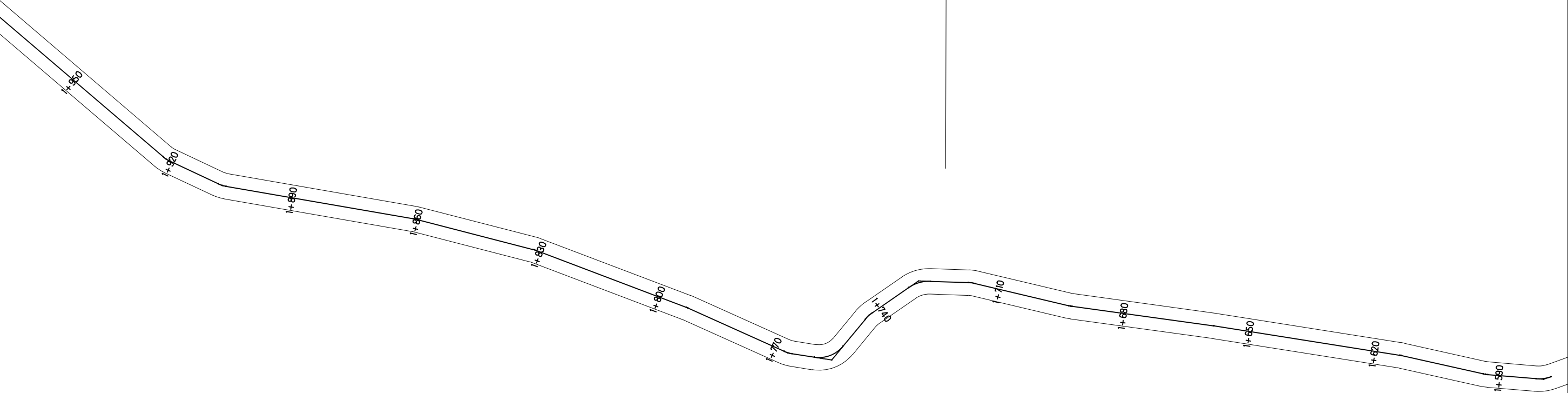

الموقع : الوجه القبلي

الحوض : ٧

القطعة :

نظمت بطلب

مجلس قروي سرطة



المحافظة : سلفيت

القرية : سرطة

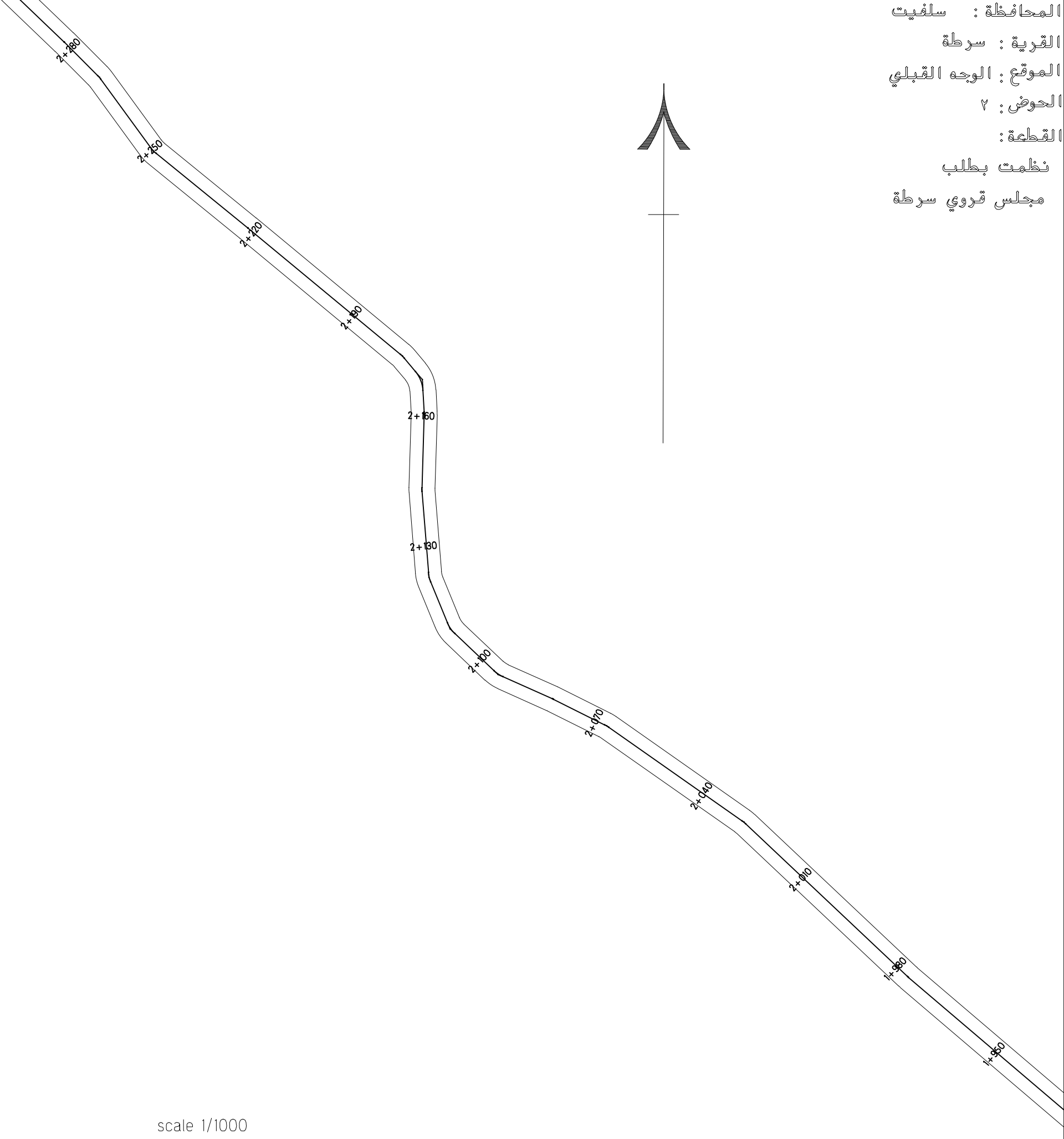

الموقع : الوجه القبلي

الحوض : ٧

القطعة :

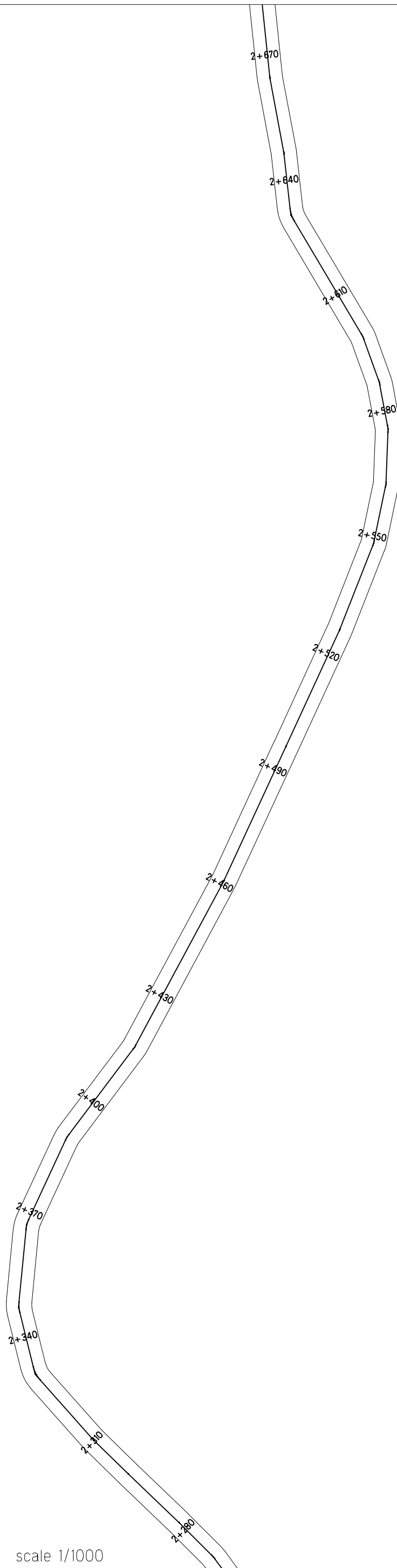

نظمت بطلب

مجلس قروي سرطة




scale 1/1000

المحافظة : سلفيت
القرية : سرطة
الموقع : الوجه الغربي
الحوض : ٢
القطعة :
نظمت بطلب
مجلس قروي سرطة



scale 1/1000

المحافظة : سلفيت
القرية : سرطة
الموقع : الوجه الغربي
الحوض : ٢
القطعة :
نظمت بطلب
مجلس قروي سرطة



المحافضة : سلفيت

القرية : سرطة

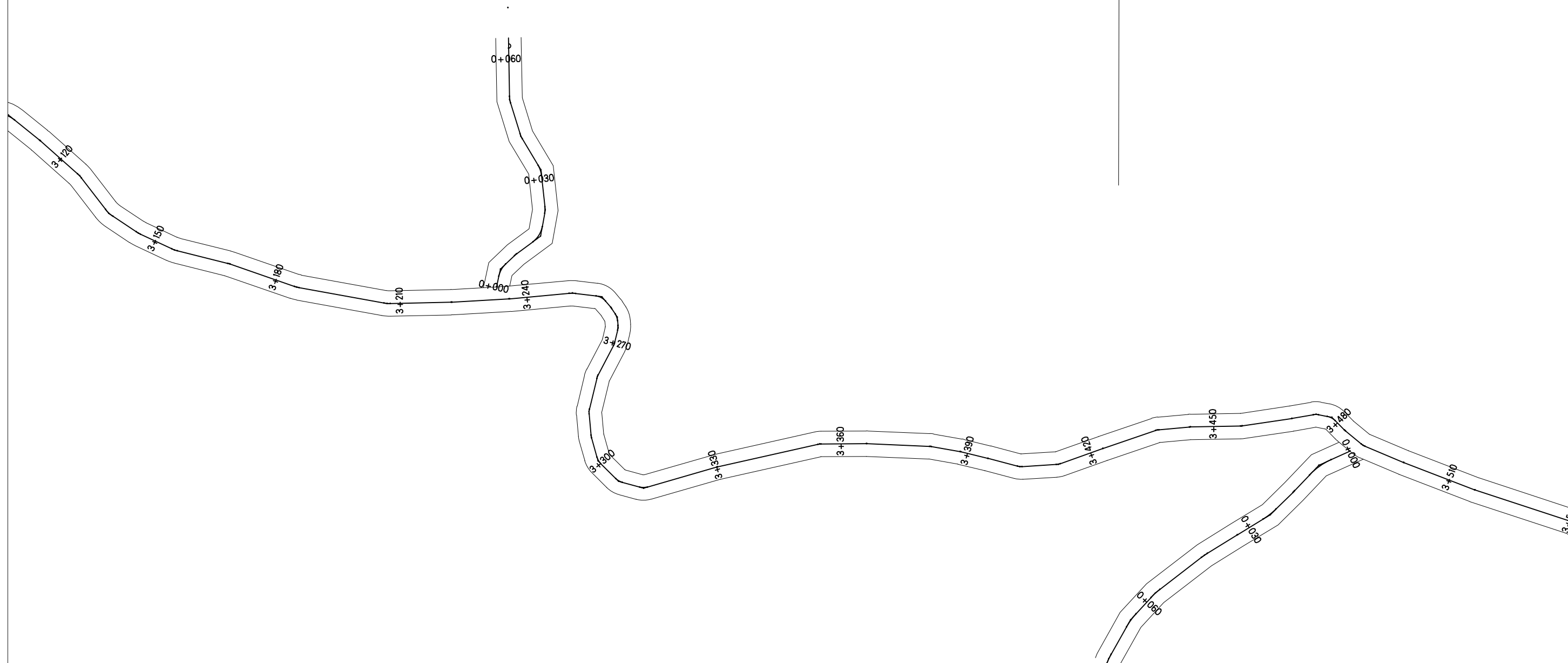

الموقع : الوجه الغربي

الحوضي : ٢

القطعة :

نظمت بطالب

مجلس قروي سرطه



scale 1/1000

المحافظة : سلفيت

القرية : سرطة

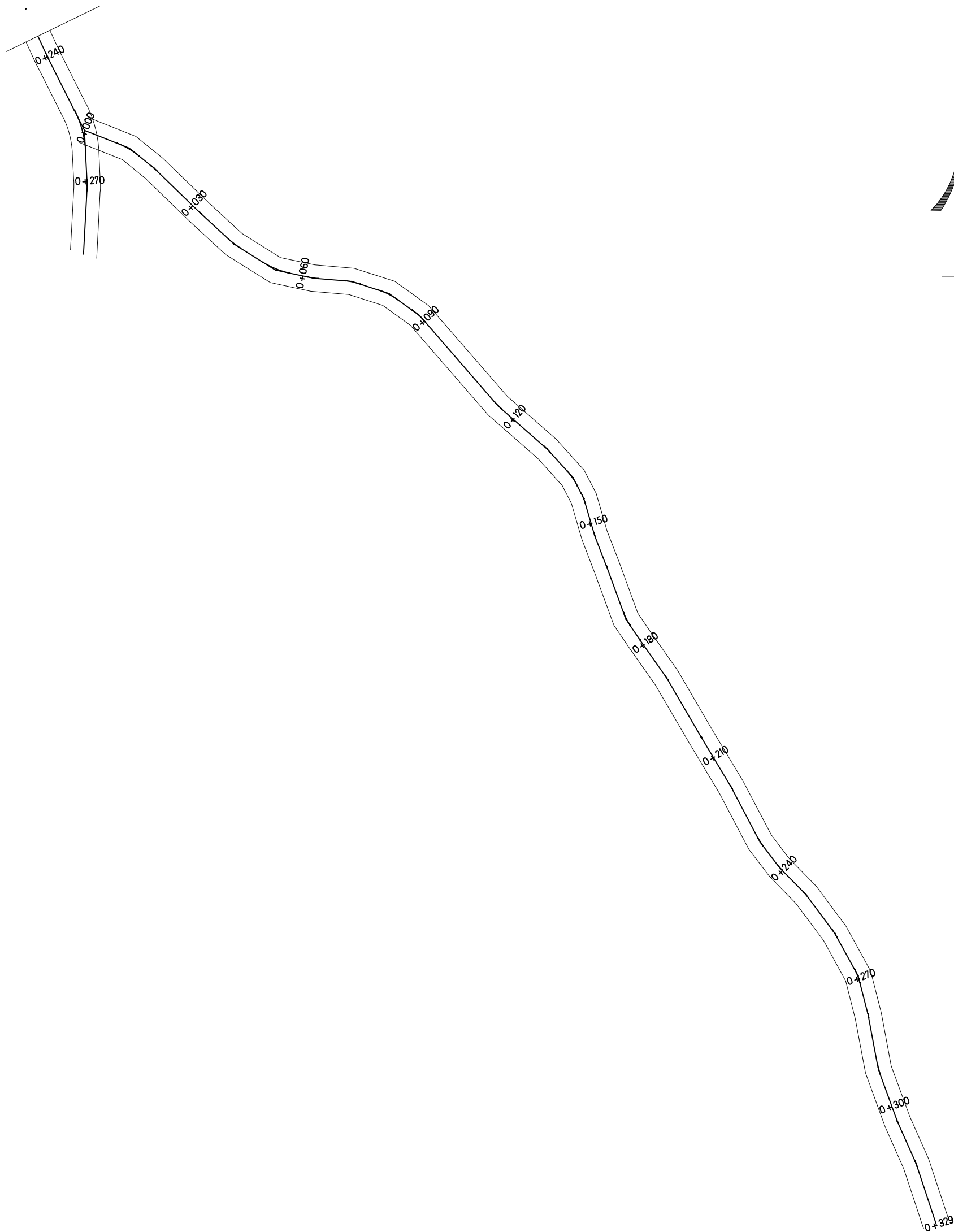

الموقع : الوجه الشرقي

الحوض : ٢

القطعة :

نظمت بطلب

مجلس قروي سرطة



المحافظة : سلفيت

القرية : سرطة

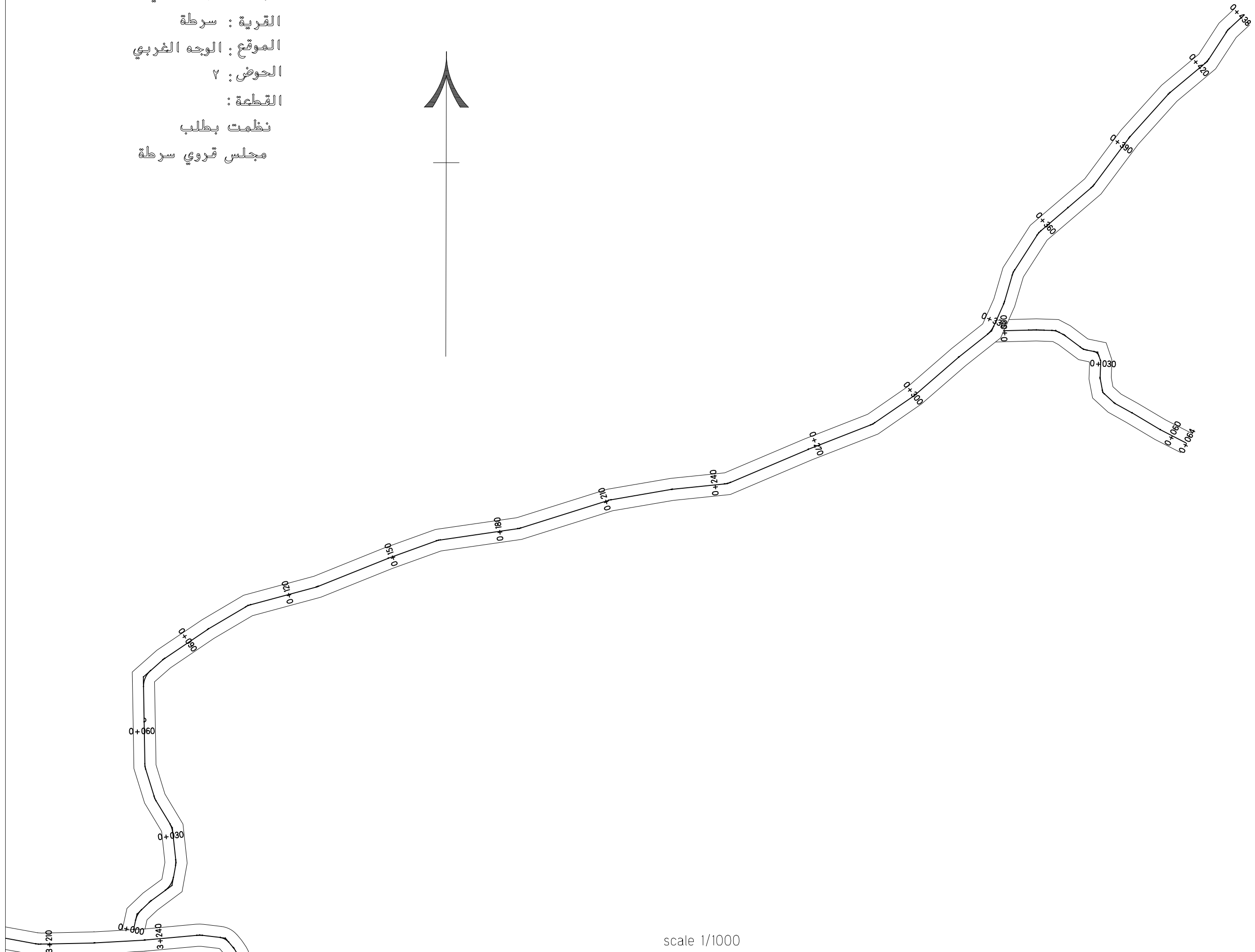
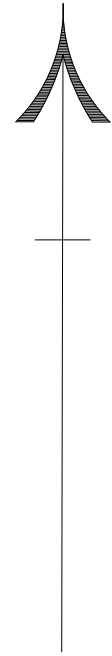
الموقع : الوجه الغربي

الحوض : ٧

القطعة :

نظمت بطلب

مجلس قروي سرطة



scale 1/1000

دولة فلسطين

المحافظة سلفيت

القضاء سلفيت

البلدة - بديا

الموقع - ام البلاط- البحير

رقم الحوض - 2

رقم القطعة -

نظمت بطلب السادة

مجلس بلدية بديا

طول الطريق - 1500m



ملاحظات

١ - الحدود المبينه حسب دلالة صاحب الطلب -

٢ - تم وضع الحدود حسب دلالة أهل البلد

تاريخ عمل المساحة 27/5/2014

مقياس الرسم 1-2500

170010

156610

170010

157100

156610

169580

169580

157100

دولة فلسطين

المحافظة سلفيت القضاء سلفيت

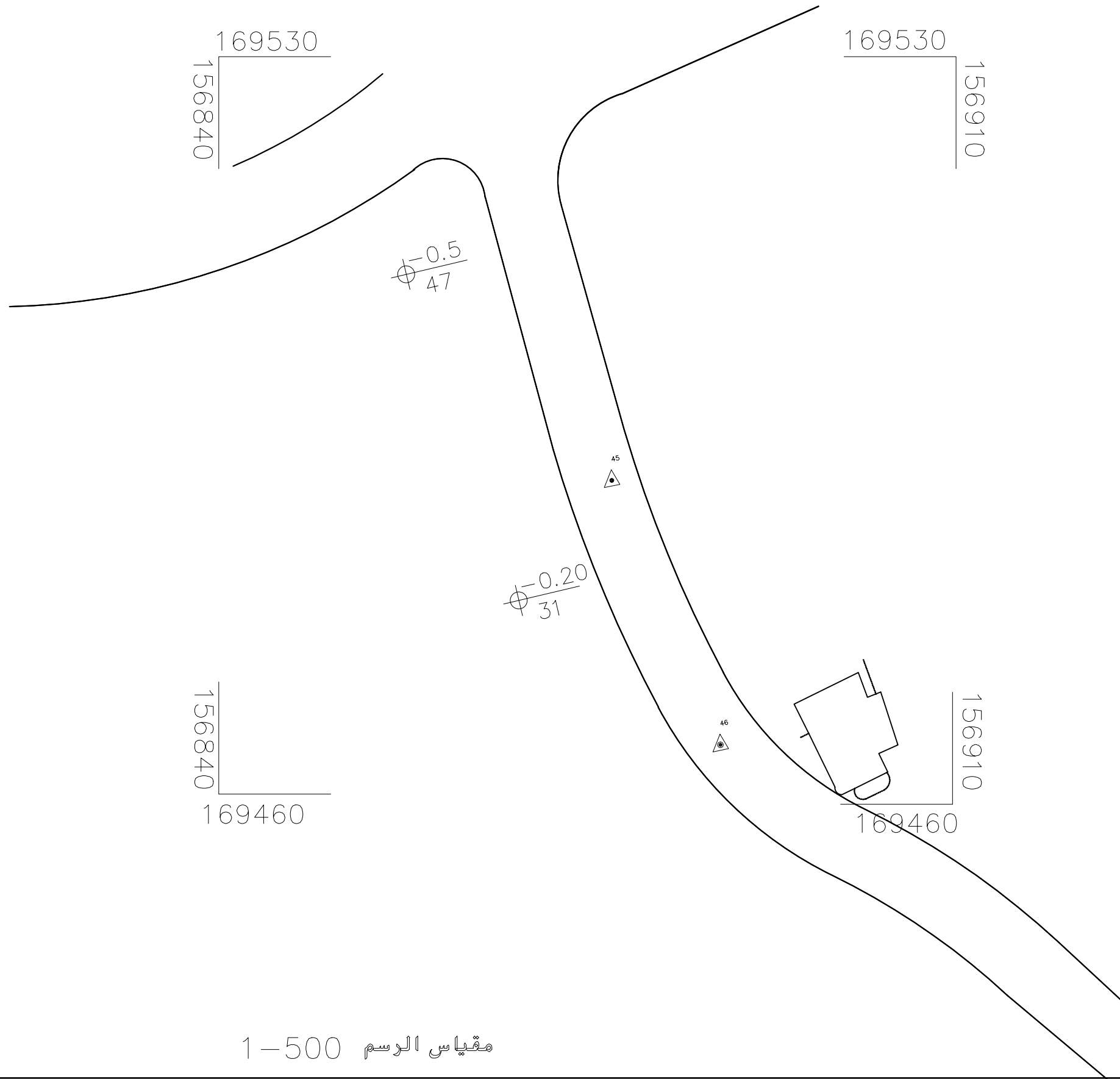
البلدة - بديا

الموقع - ام البلاط - الجهير

رقم الحوض- (2) رقم القطعة - جزء من

نظمت بطلب السيد -

مجلس بلدية بديا



ملاحظات

١ - الحدود المبينه حسب دلالة صاحب الطلب -

٢- تم وضع الحدود حسب دلالة اهل البلد

تاريخ عمل المساحة 27/5/2014

دولة فلسطين

المحافظة سلفيت القضاء سلفيت

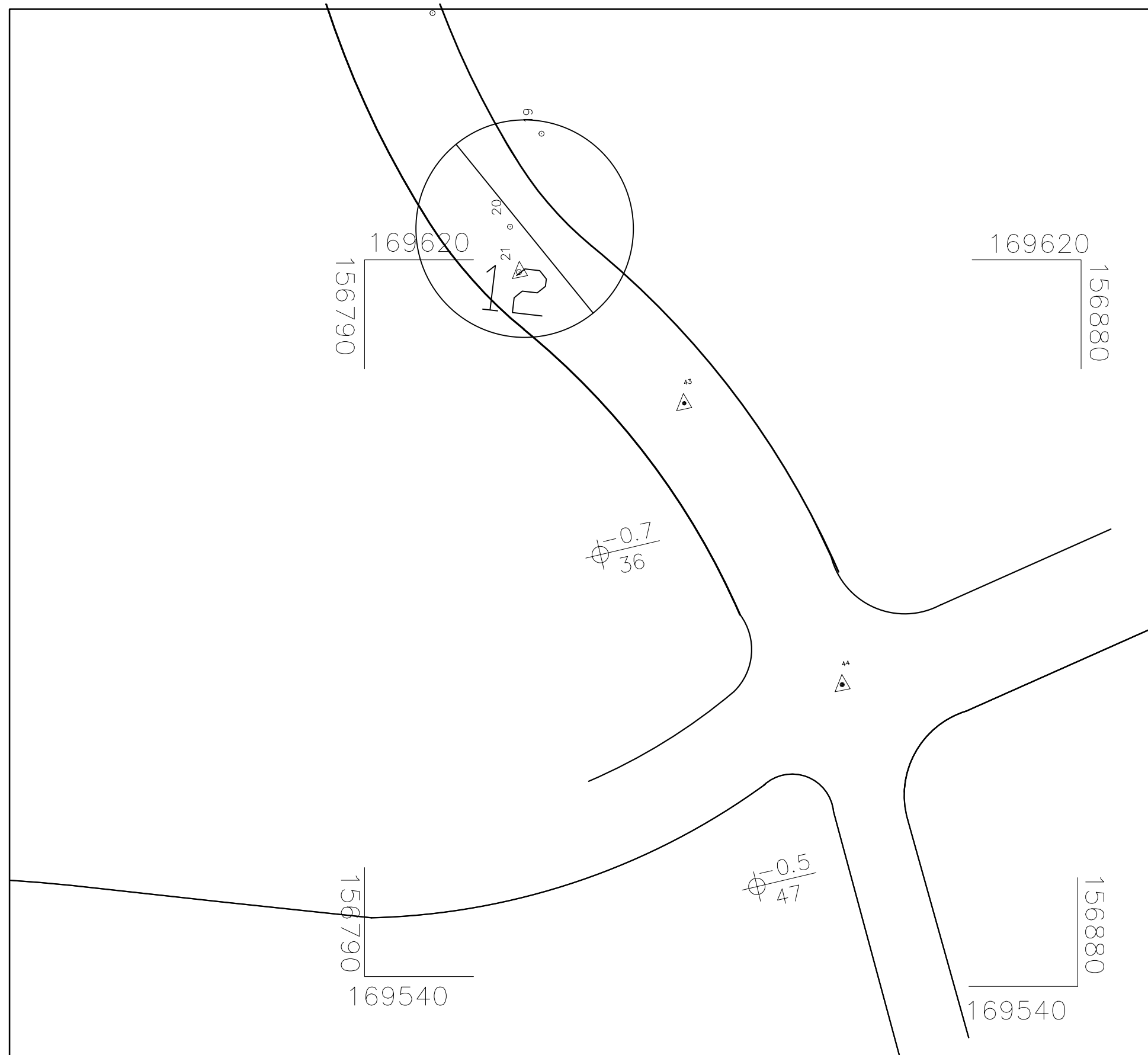
البلدة - بديا

الموقع - ام البلاط - الجهير

رقم الحوض - (2) رقم القطعة - جزء من

نظمت بطلب السيد -

مجلس بلدية بديا



ملاحظات

١ - الحدود المبينه حسب دلالة صاحب الطلب -

٢ - تم وضع الحدود حسب دلالة اهل البلد

تاريخ عمل المساحة 27/5/2014

مقياس الرسم 1-500

دولة فلسطين

المحافظة سلفيت القضاء سلفيت

البلدة - بديا

الموقع - ام البلاط - الجهير

رقم الحوض - (2) رقم القطعة - جزء من

نظمت بطلب السيد -

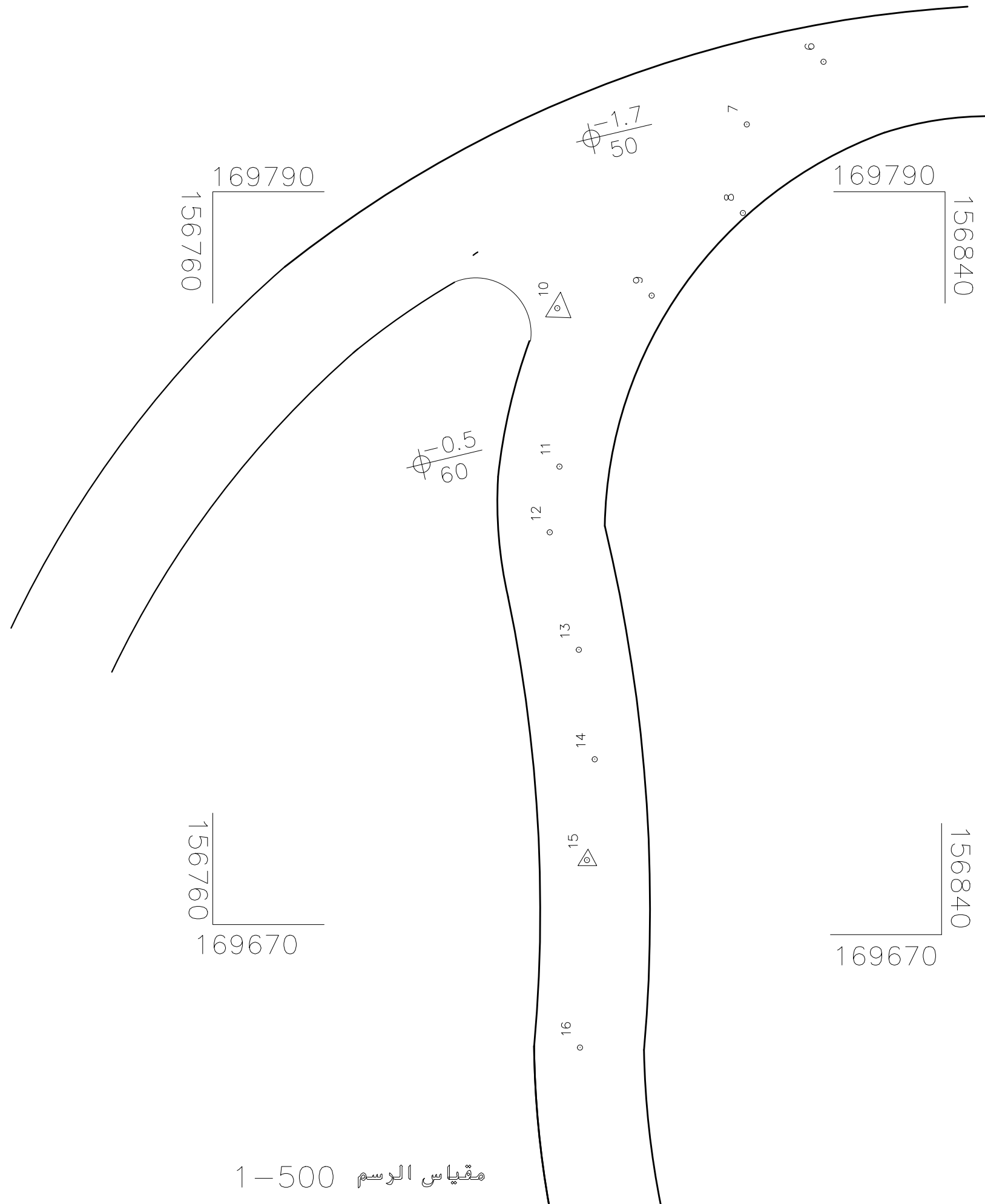
مجلس بلدية بديا

ملاحظات

١ - الحدود المبينه حسب دلالة صاحب الطلب -

٢ - تم وضع الحدود حسب دلالة اهل البلد

تاريخ عمل المساحة 27/5/2014



مقياس الرسم 1-500

دولة فلسطين

المحافظه سلفيت القضاء سلفيت

البلدة - بديا

الموقع - ام البلاط - الجهير

رقم الحوض- (2) رقم القطعة - جزء من

نظمت بطلب السيد -

مجلس بلدية بديا

ملاحظات

١ - الحدود المبيّنه حسب دلالة صاحب الطلب -

٢- تم وضع الحدود حسب دلالة اهل البلد

27/5/2014 تاريخ عمل المساحة

مقياس الرسم 1-500

دولة فلسطين

المحافظة سلفيت القضاء سلفيت

البلدة - بديا

الموقع - ام البلاط - الجهير

رقم الحوض- (2) رقم القطعة - جزء من

نظمت بطلب السيد -

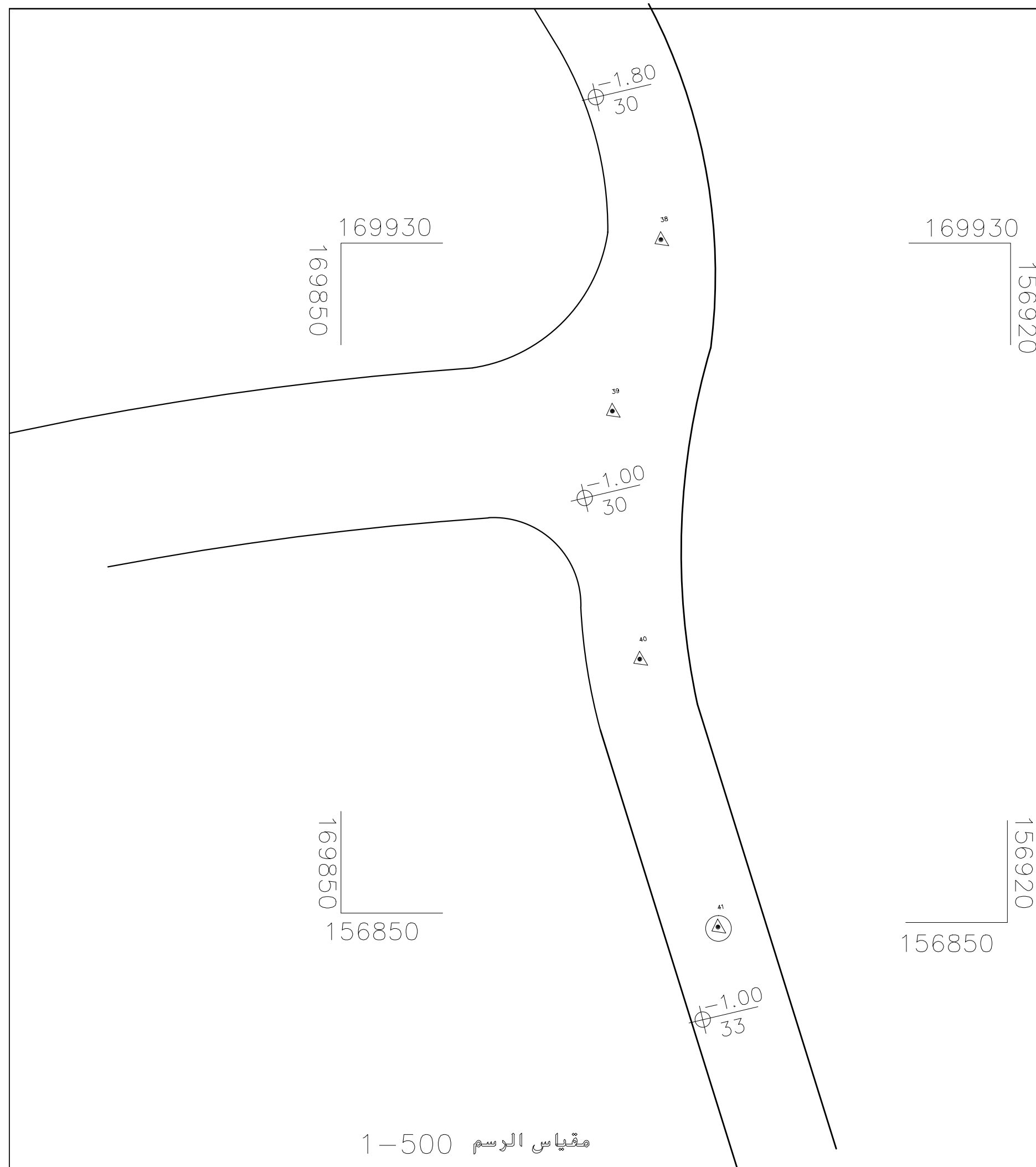
مجلس بلدية بديا

ملاحظات

١ - الحدود المبينه حسب دلالة صاحب الطلب -

٢- تم وضع الحدود حسب دلالة اهل البلد

تاريخ عمل المساحة 27/5/2014



مقياس الرسم 1-500

دولة فلسطين

المحافظة سلفيت القضاء سلفيت

البلدة - بديا

الموقع - ام البلاط - الجهير

رقم الحوض - (2) رقم القطعة - جزء من

نظمت بطلب السيد -

مجلس بلدية بديا

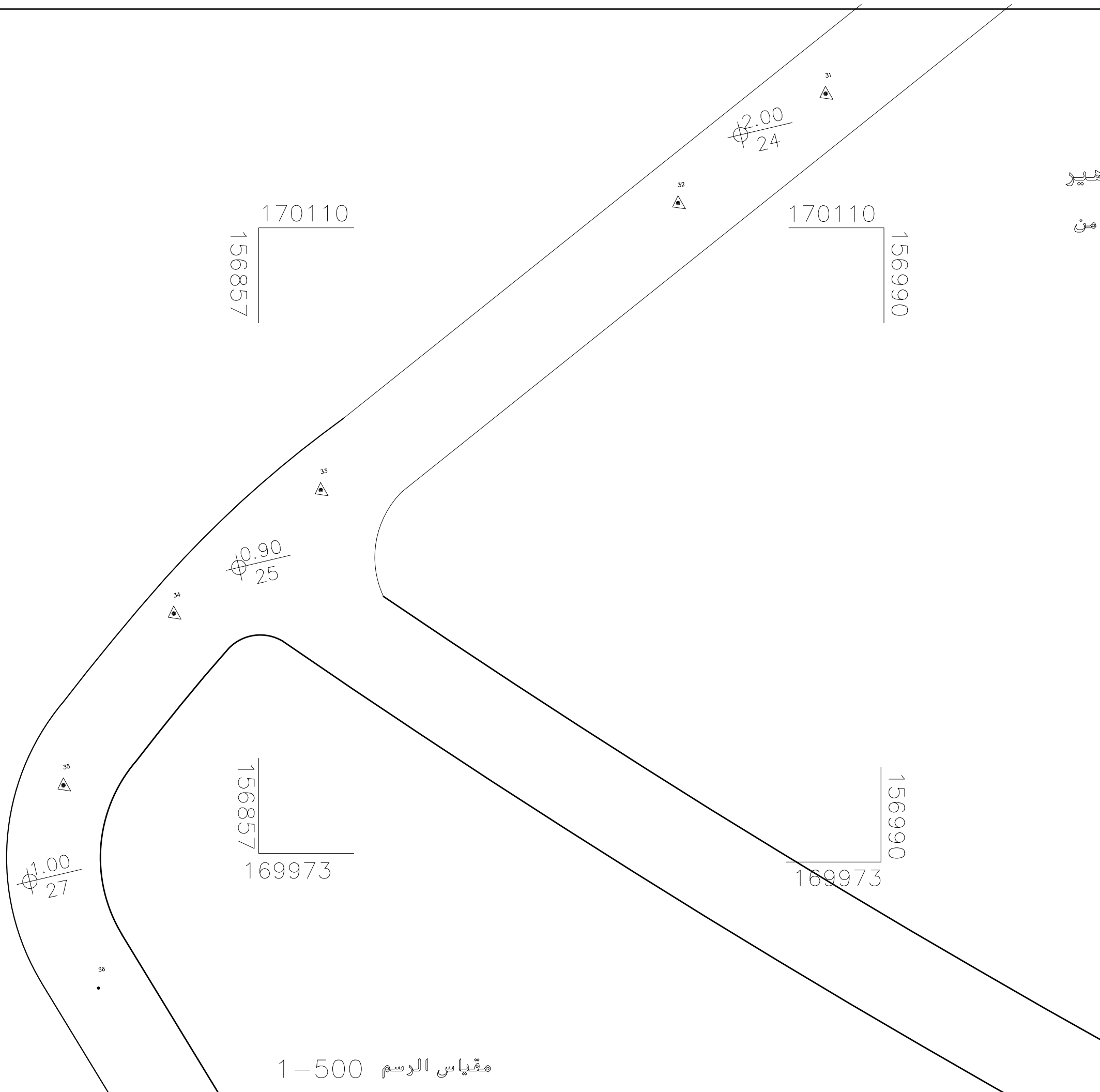
ملاحظات

١ - الحدود المبينه حسب دلالة صاحب الطلب -

٢ - تم وضع الحدود حسب دلالة اهل البلد

تاريخ عمل المساحة 27/5/2014

مقياس الرسم 1-500



دولة فلسطين

المحافظة سلفيت القضاء سلفيت

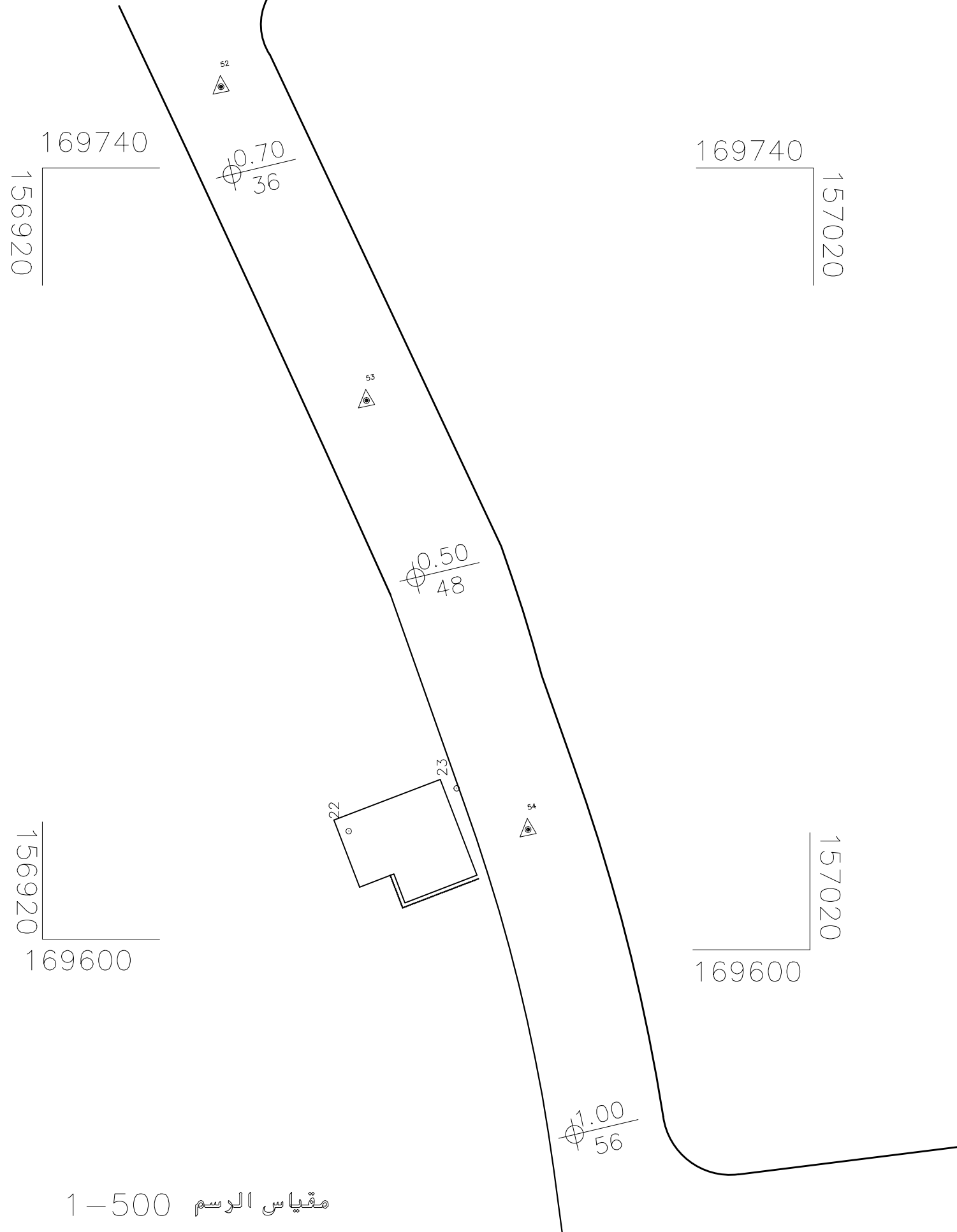
البلدة - بديا

الموقع - ام البلاط - الجهير

رقم الحوض - (2) رقم القطعة - جزء من

نظمت بطلب السيد -

مجلس بلدية بديا



ملاحظات

١ - الحدود المبينه حسب دلالة صاحب الطلب -

٢ - تم وضع الحدود حسب دلالة اهل البلد

تاريخ عمل المساحة 27/5/2014

مقياس الرسم 1-500

دولة فلسطين

المحافظة سلفيت القضاء سلفيت

البلدة - بديا

الموقع - ام البلاط - الجهير

رقم الحوض - (2) رقم القطعة - جزء من

نظمت بطلب السيد -

مجلس بلدية بديا

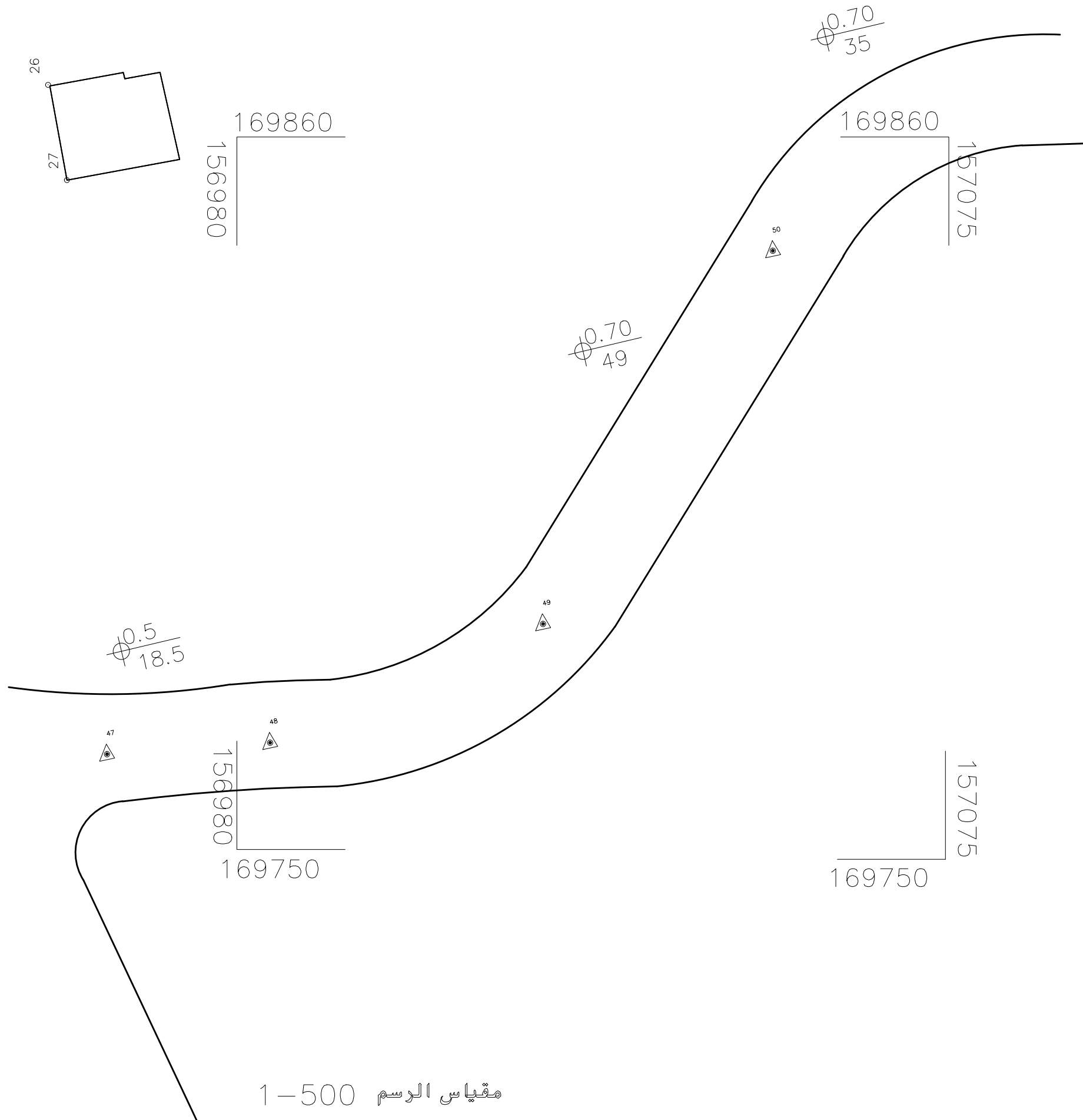
ملاحظات

١ - الحدود المبينه حسب دلالة صاحب الطلب -

٢ - تم وضع الحدود حسب دلالة اهل البلد

تاريخ عمل المساحة 27/5/2014

مقياس الرسم 1-500



دولة فلسطين

المحافظة سلفيت

القضاء سلفيت

البلدة - بديا

الموقع - بير لولي

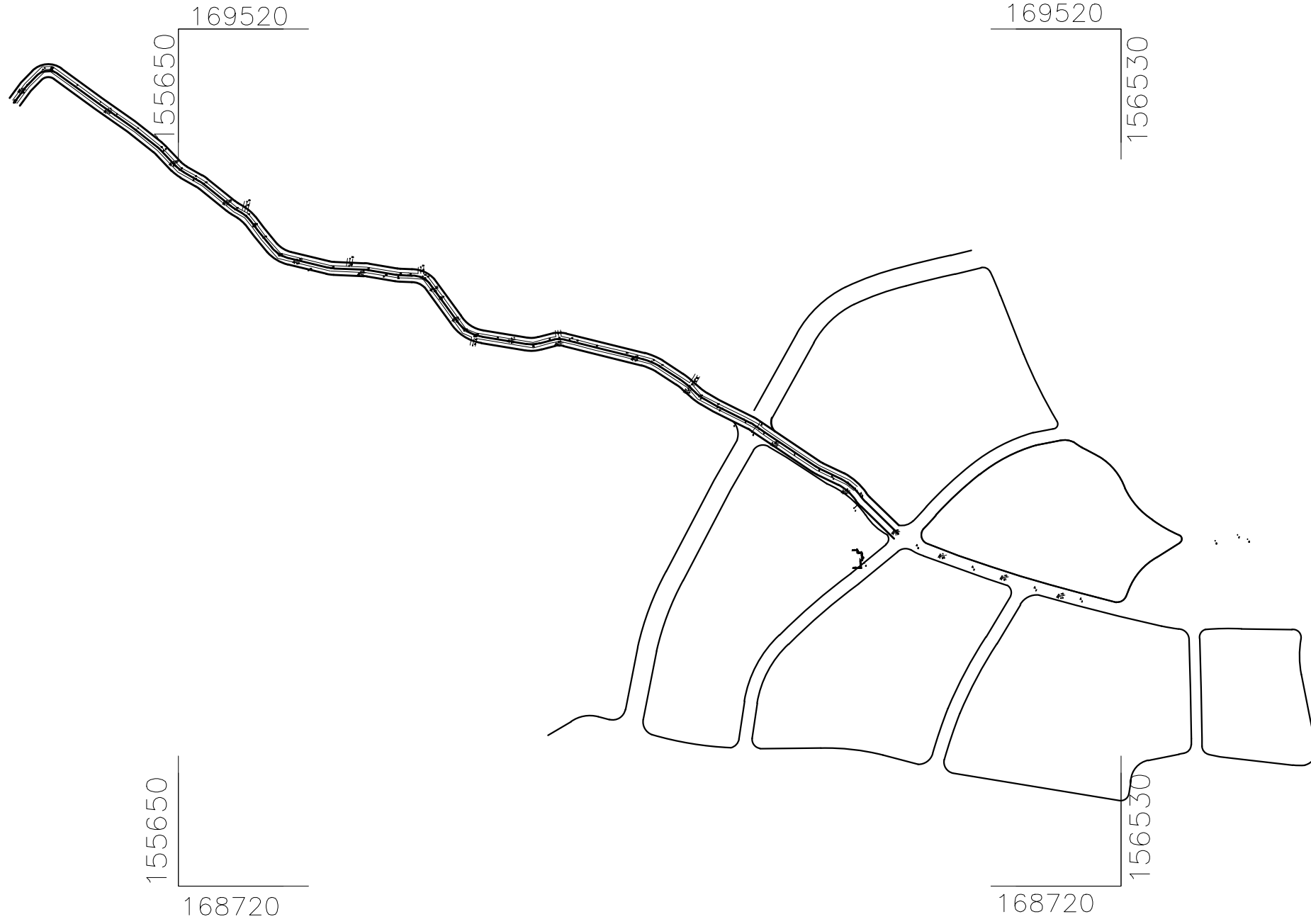
رقم الحوض - 2

رقم القطعة -

نظمت بطلب السادة

مجلس بلدية بديا

طول الطريق - 1500m



ملاحظات

١ - الحدود المبينه حسب دلالة صاحب الطلب -

٢ - تم وضع الحدود حسب دلالة أهل البلد

تاريخ عمل المساحة 25/5/2014

مقياس الرسم 1-5000

دولة فلسطين

المحافظة سلفيت القضاء سلفيت

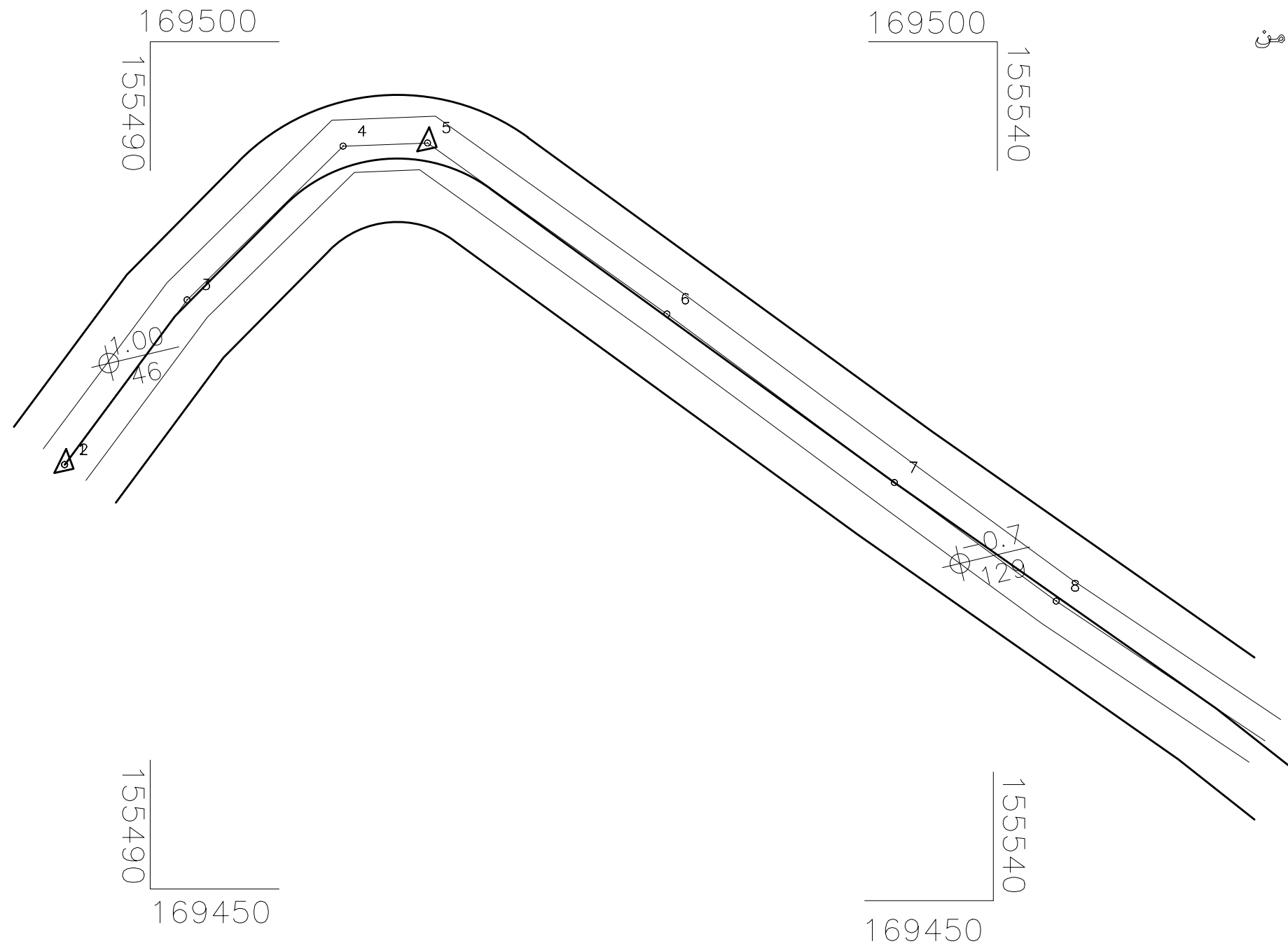
البلدة - بديا

الموقع - بير لولي

رقم الحوض - (2) رقم القطعة - جزء من

نظمت بطلب السيد -

مجلس بلدية بديا



ملاحظات

١ - الحدود المبينه حسب دلالة صاحب الطلب -

٢ - تم وضع الحدود حسب دلالة اهل البلد

تاريخ عمل المساحة 25/5/2014

مقياس الرسم 1-500

دولة فلسطين

المحافظة سلفيت القضاء سلفيت

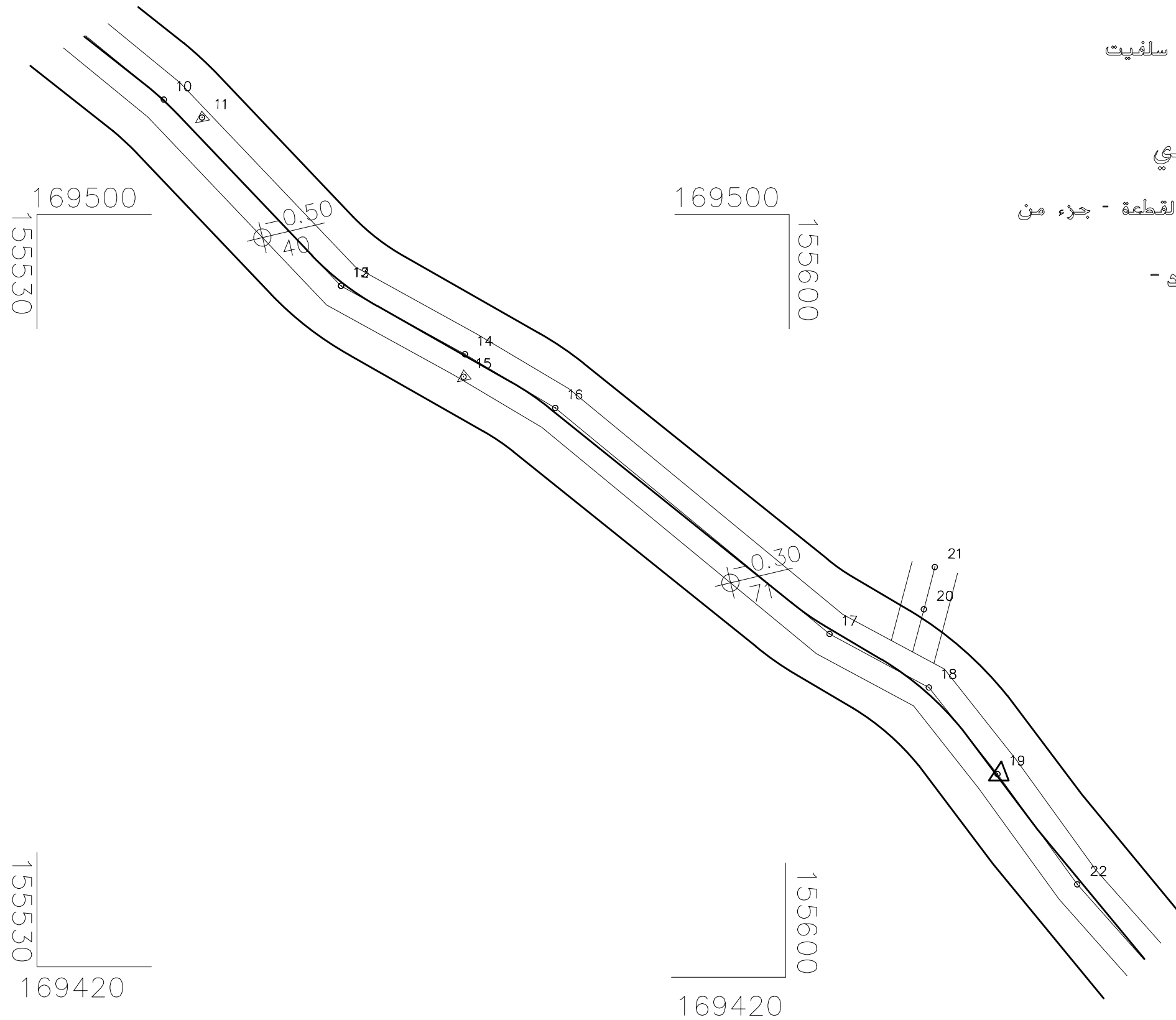
البلدة - بديا

الموقع - بير لولي

رقم الحوض - (2) رقم القطعة - جزء من

نظمت بطلب السيد -

مجلس بلدية بديا



ملاحظات

١ - الحدود المبينه حسب دلالة صاحب الطلب -

٢ - تم وضع الحدود حسب دلالة اهل البلد

تاريخ عمل المساحة 25/5/2014

مقياس الرسم 1-500

دولة فلسطين

المحافظة سلفيت القضاء سلفيت

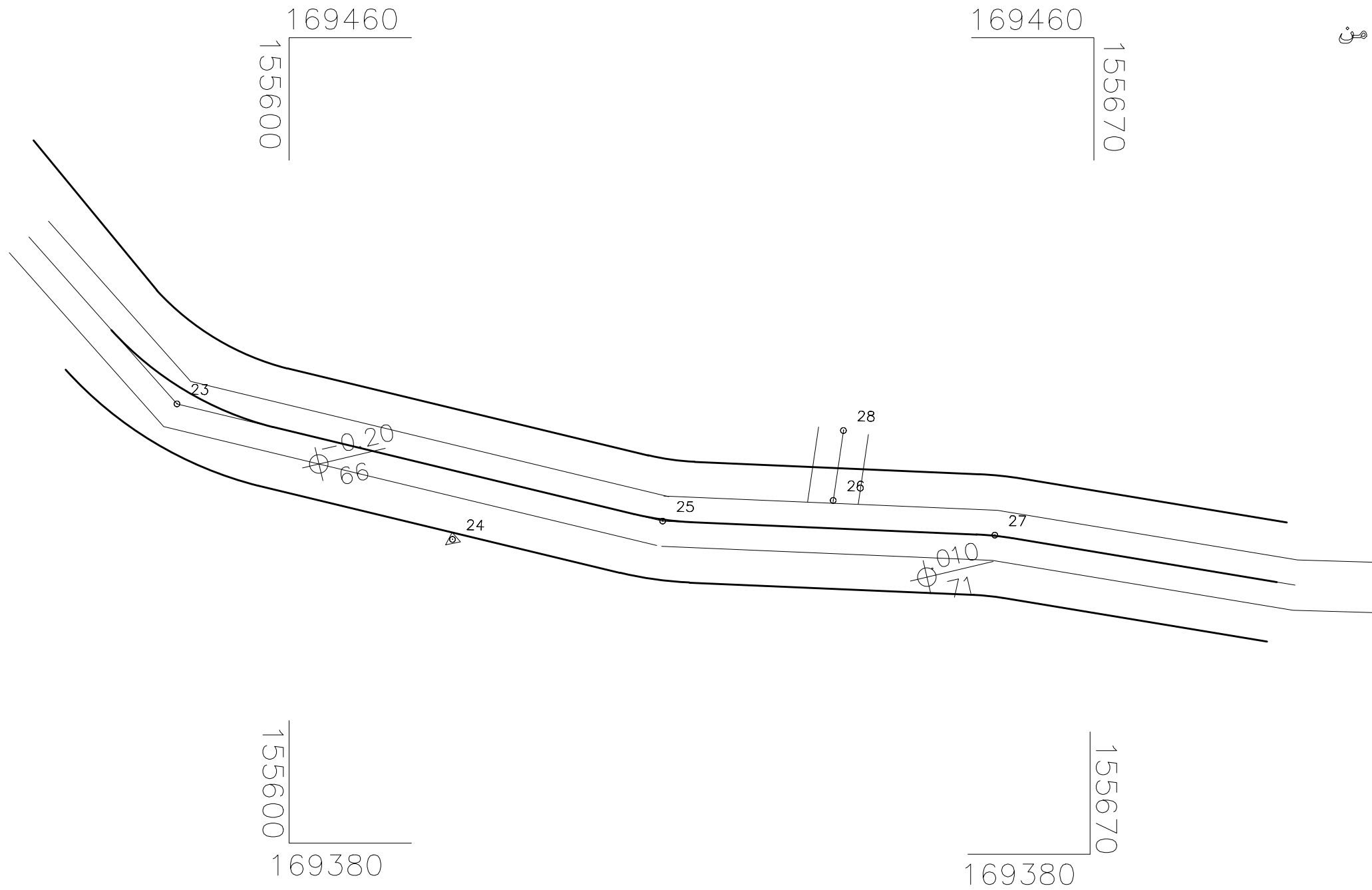
البلدة - بديا

الموقع - بير لولي

رقم الحوض - (2) رقم القطعة - جزء من

نظمت بطلب السيد -

مجلس بلدية بديا



ملاحظات

١ - الحدود المبينه حسب دلالة صاحب الطلب -

٢ - تم وضع الحدود حسب دلالة اهل البلد

تاريخ عمل المساحة 25/5/2014

مقياس الرسم 1-500

دولة فلسطين

المحافظة سلفيت القضاء سلفيت

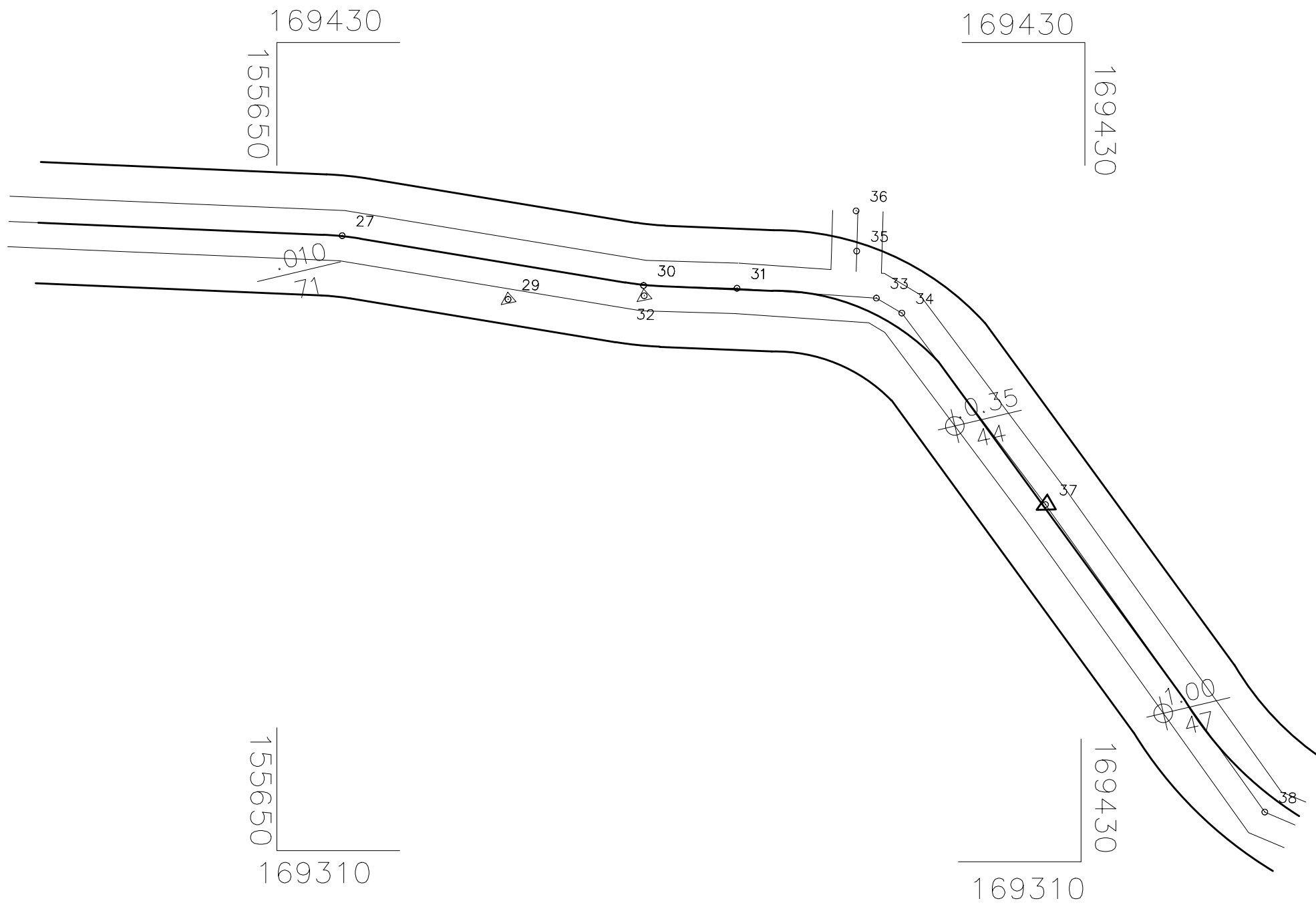
البلدة - بديا

الموقع - بير لولي

رقم الحوض - (2) رقم القطعة - جزء من

نظمت بطلب السيد -

مجلس بلدية بديا



ملاحظات

١ - الحدود المبينه حسب دلالة صاحب الطلب -

٢ - تم وضع الحدود حسب دلالة اهل البلد

تاريخ عمل المساحة 25/5/2014

مقياس الرسم 1-500

دولة فلسطين

المحافظة سلفيت القضاء سلفيت

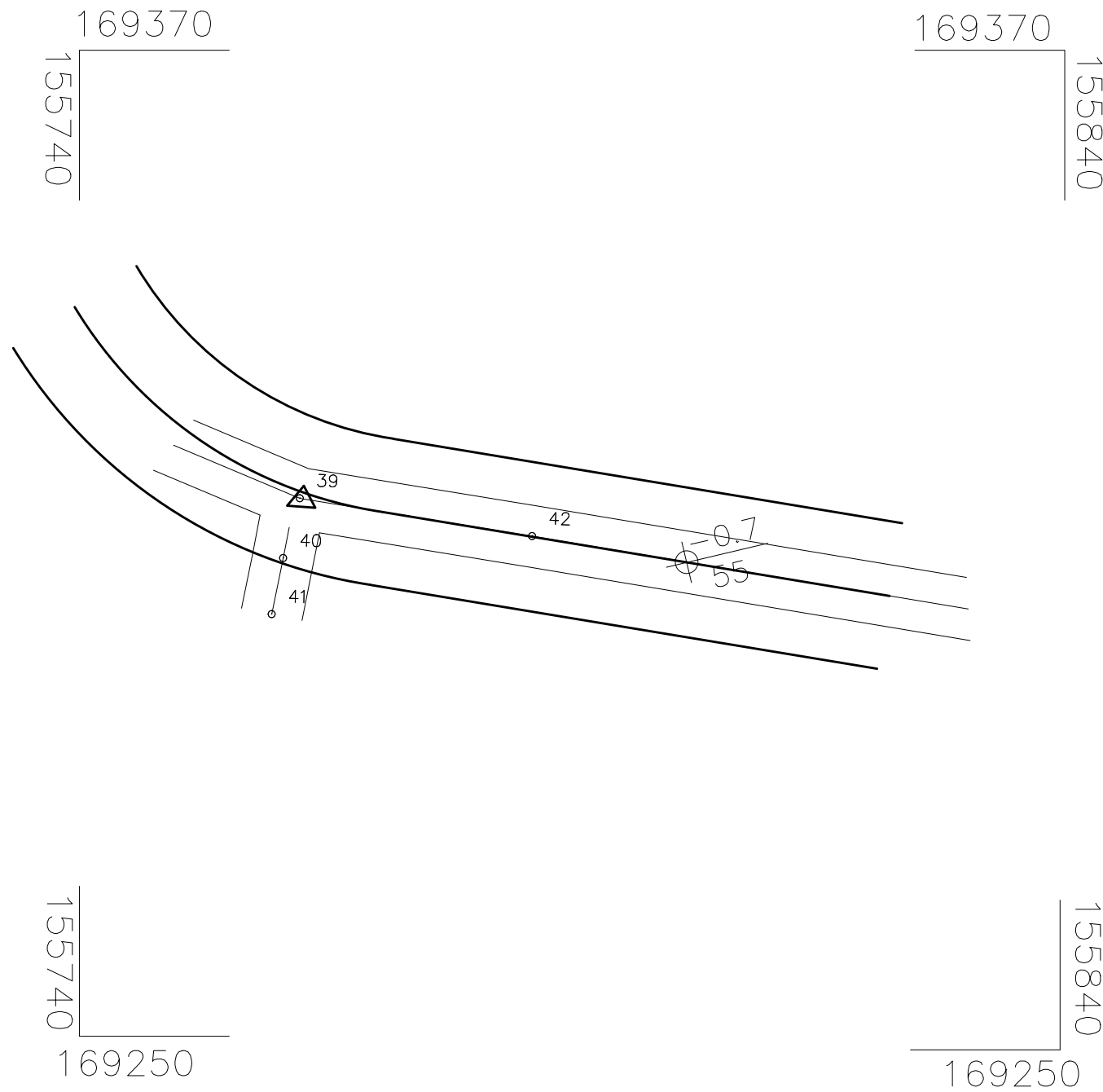
البلدة - بديا

الموقع - بير لولي

رقم الحوض - (2) رقم القطعة - جزء من

نظمت بطلب السيد -

مجلس بلدية بديا



ملاحظات

١ - الحدود المبينه حسب دلالة صاحب الطلب -

٢ - تم وضع الحدود حسب دلالة اهل البلد

تاريخ عمل المساحة 25/5/2014

مقياس الرسم 1-500

دولة فلسطين

المحافظة سلفيت القضاء سلفيت

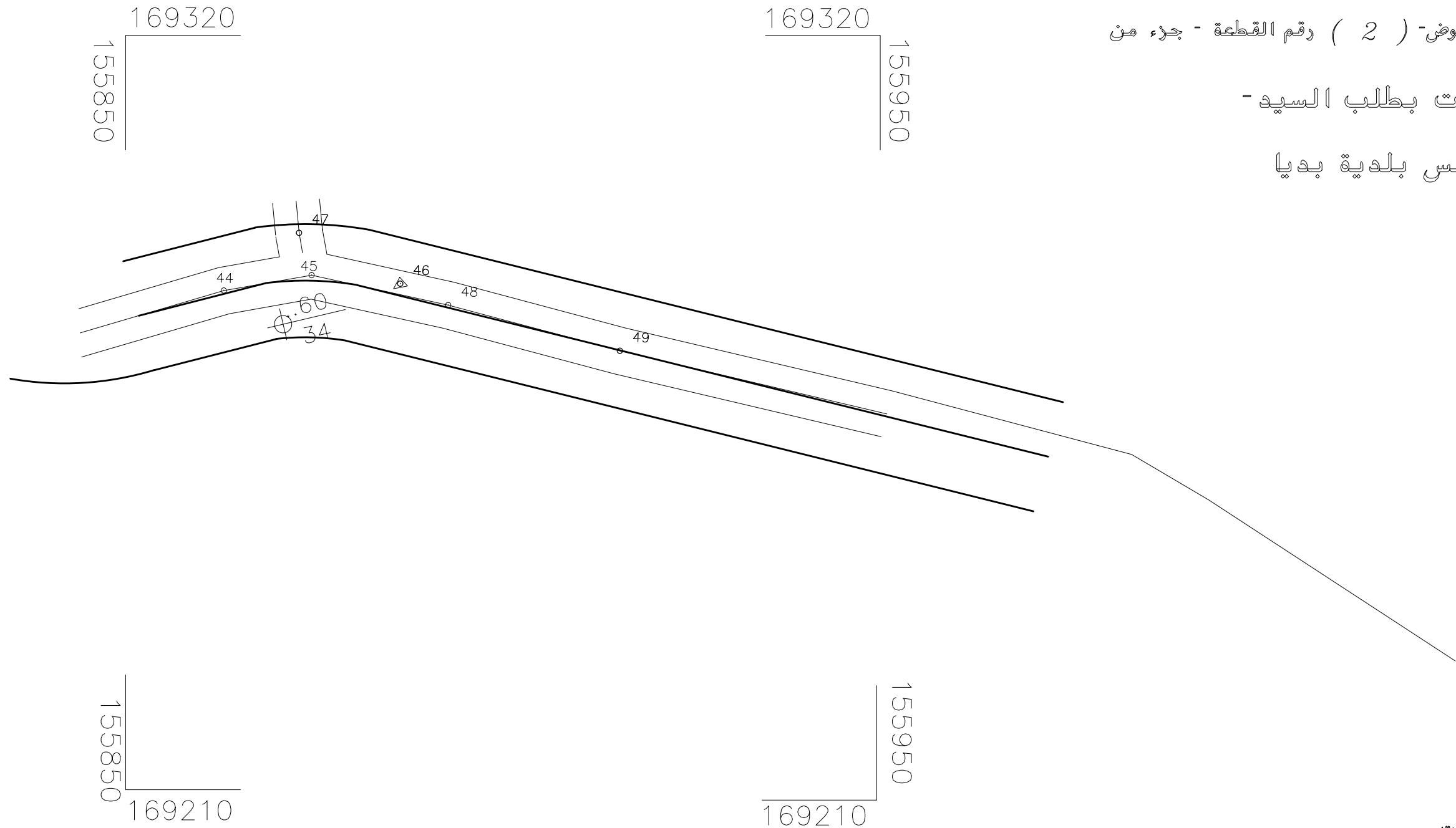
البلدة - بديا

الموقع - بير لولي

رقم الحوض - (2) رقم القطعة - جزء من

نظمت بطلب السيد -

مجلس بلدية بديا



ملاحظات

١ - الحدود المبينه حسب دلالة صاحب الطلب -

٢ - تم وضع الحدود حسب دلالة اهل البلد

تاريخ عمل المساحة 25/5/2014

مقياس الرسم 1-500

دولة فلسطين

المحافظة سلفيت القضاء سلفيت

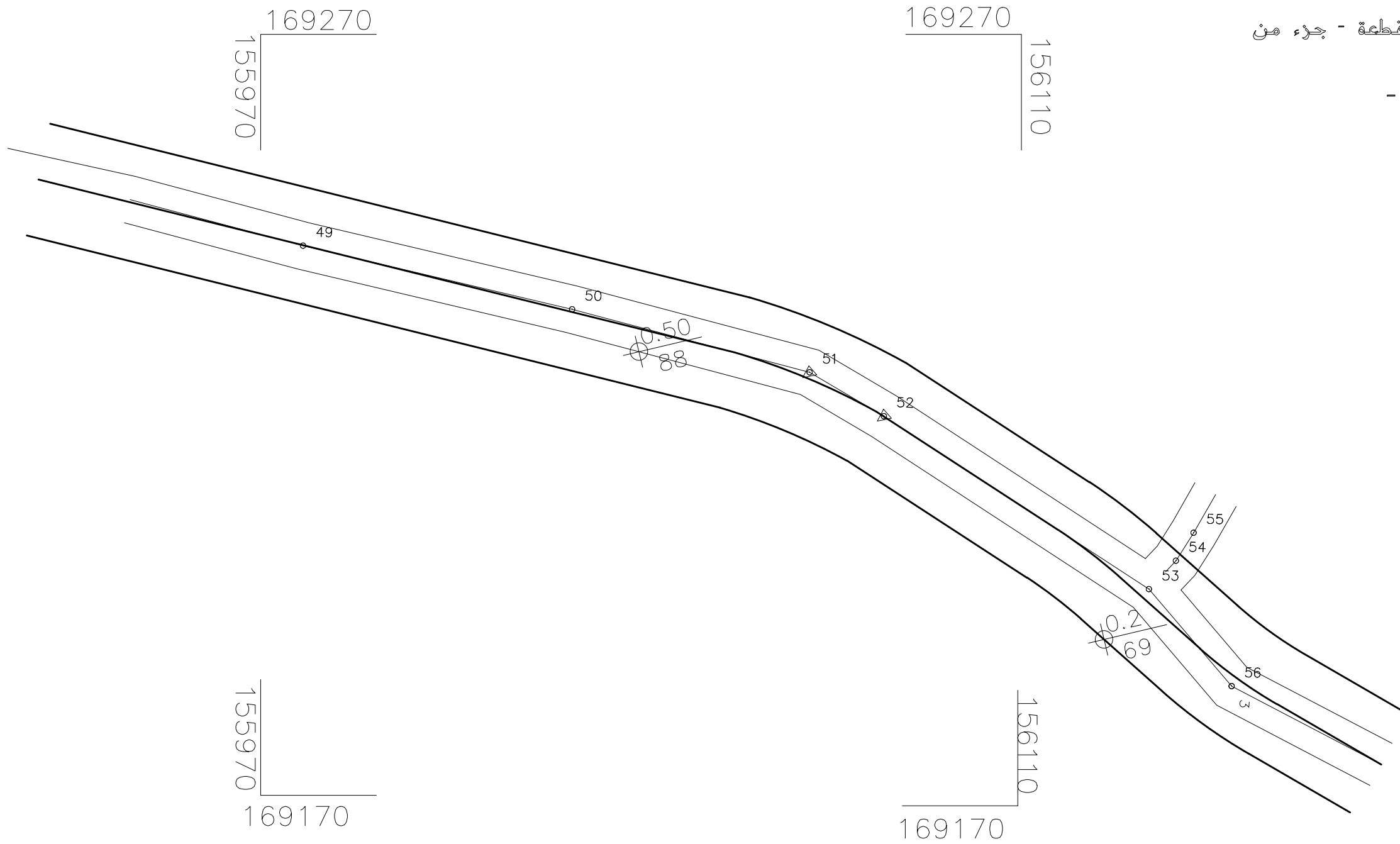
البلدة - بديا

الموقع - بير لولي

رقم الحوض - (2) رقم القطعة - جزء من

نظمت بطلب السيد -

مجلس بلدية بديا



ملاحظات

١ - الحدود المبينه حسب دلالة صاحب الطلب -

٢ - تم وضع الحدود حسب دلالة اهل البلد

تاريخ عمل المساحة 25/5/2014

دولة فلسطين

المحافظة سلفيت القضاء سلفيت

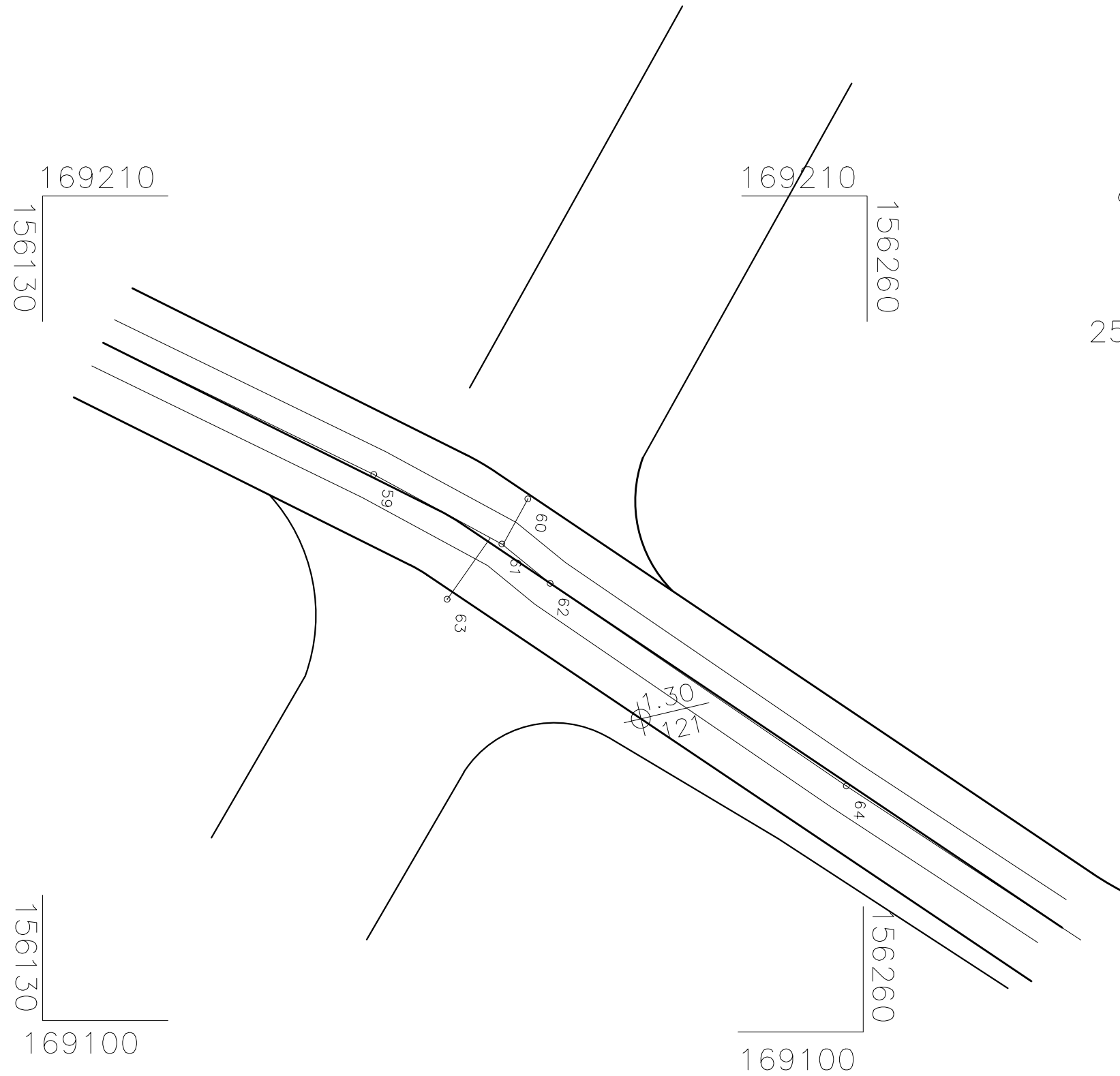
البلدة - بديا

الموقع - بير لولي

رقم الحوض - (2) رقم القطعة - جزء من

نظمت بطلب السيد -

مجلس بلدية بديا 25/5/2014



ملاحظات

١ - الحدود المبينه حسب دلالة صاحب الطلب -

٢ - تم وضع الحدود حسب دلالة اهل البلد

تاريخ عمل المساحة 25/5/2014

مقياس الرسم 1-500

دولة فلسطين

المحافظة سلفيت القضاء سلفيت

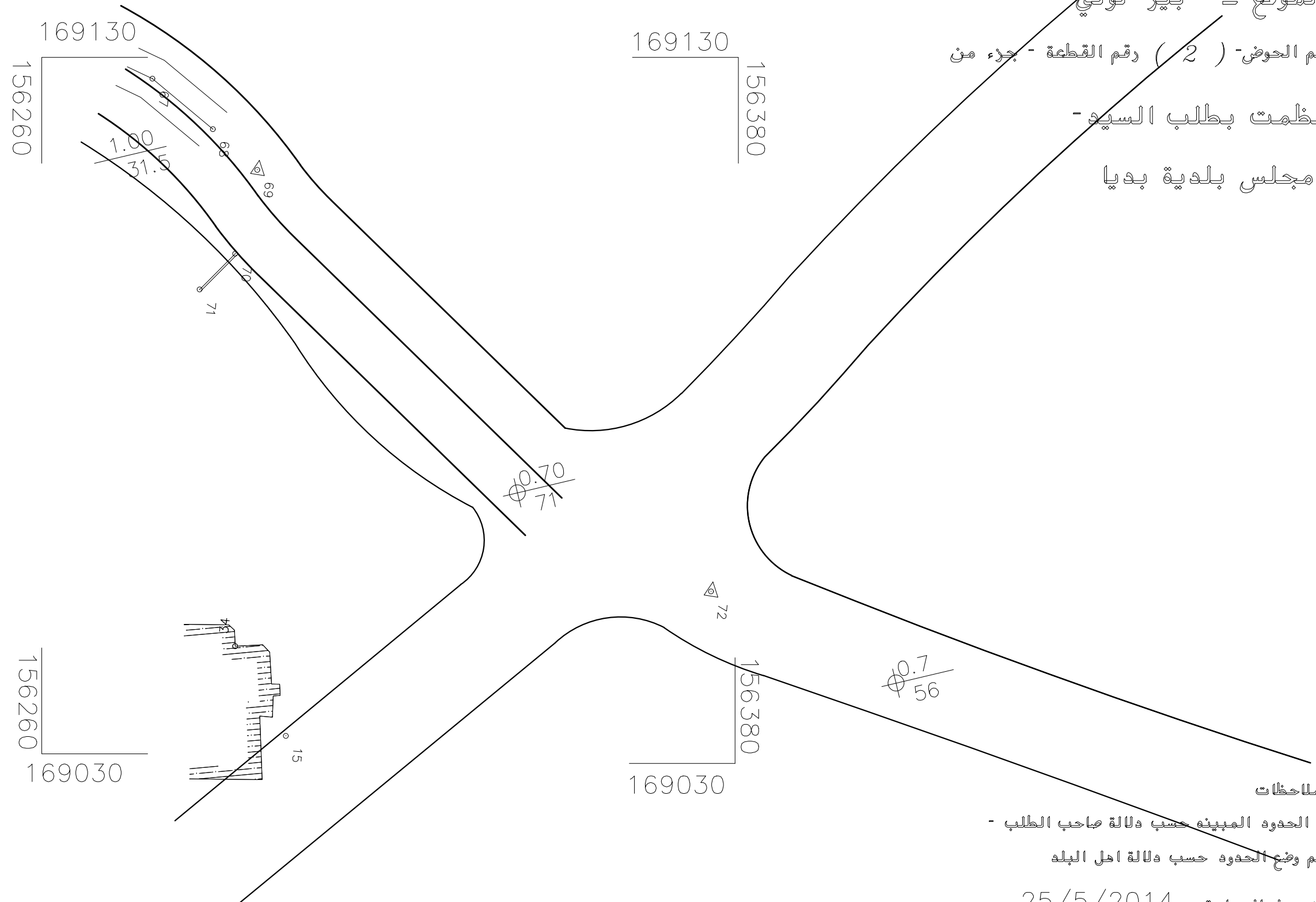
البلدة - بديا

الموقع - بير لولي

رقم الحوض - (2) رقم القطعة - جزء من

نظمت بطلب السيد -

مجلس بلدية بديا



ملاحظات

١ - الحدود المبينه حسب دلالة صاحب الطلب -

٢ - تم وضع الحدود حسب دلالة اهل البلد

تاريخ عمل المساحة 25/5/2014

مقياس الرسم 1-500

دولة فلسطين

المحافظة سلفيت القضاء سلفيت

البلدة - بديا

الموقع - بير لولي

رقم الحوض - (2) رقم القطعة - جزء من

نظمت بطلب السيد -

مجلس بلدية بديا

ملاحظات

١ - الحدود المبينه حسب دلالة صاحب الطلب -

٢ - تم وضع الحدود حسب دلالة اهل البلد

تاريخ عمل المساحة 25/5/2014

مقياس الرسم 1-500

