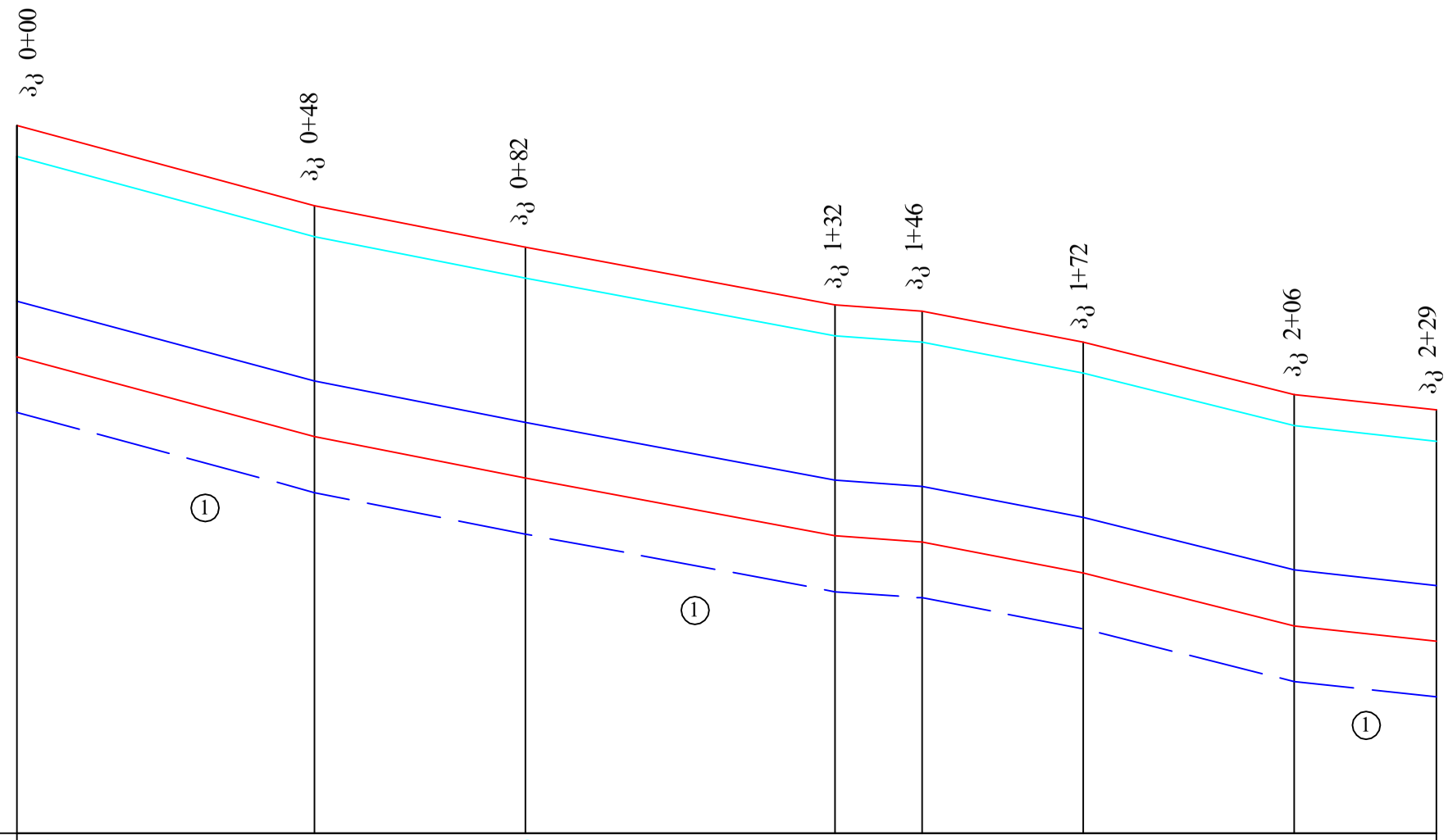

საანგარიშო დატბორვის დონე Expected level of flooding		736.92	735.63	734.96	734.03	733.93	733.43	732.58	732.33
კალაპოტის ზოგადი მაქსიმალური წარეცხვის დონე Maximum general wash-off level of the channel		732.79	731.50	730.83	729.90	729.80	729.30	728.45	728.20
მდინარის დონე The river level		734.59	733.30	732.63	731.70	731.60	731.10	730.25	730.00
საპროექტო Design	ქვანაყარის თხემის ნიშნული Dumped rock top level	737.42	736.13	735.46	734.53	734.43	733.93	733.08	732.83
	ქვანაყარის ძირის ნიშნული Dumped rock bottom level	733.69	732.40	731.73	730.80	730.70	730.20	729.35	729.10
მანძილი Distance			48.0	34.0	50.0	14.0	26.0	34.0	23.0
პიკეტაჟი Picketage		0+00	0+48	0+82	1+32	1+46	1+72	2+06	2+29

1 ალუვიურ-პროლუვიური გენეზისის კენჭნაროვანი ნალექები, კაჭარით და ქვისა-ხრეშოვანი შემავსებლით

Alluvial-prolluvial shingly sediments, bouldes and sand and gravel filling

პრ.კოორდინატორი Project Coordinator	ტ.ბერიძე T.Beridze		
პრქმ.ინჟინერი Chif Engineer	ვ.გალუმოვა V.Galumova		
შეასრულა Draftsmen	დ.გალუმოვი D.Galumovi		
შეამოწმა Checked	T.Avaliani		

დაბა ლენტეხში მდ.ხელედულას მარჯვენა სანაპიროზე (I უბანი) ნაპირსამაგრი ნაგებობის პროექტი

Bank Protection Structure Project on the Right Bank of r.Kheledula (Site1) in the Lentekhi Settlement

გრძივი პროფილი Long Sections	მ. ვ 1:100 ჰ. 1:1000 Scale V. 1:100 H. 1:1000	სტადია stage	ფურცელი page	ფურცლები pages
		მ.პ D.p	კ-1 C-1	4

სსიპ გარემოს ეროვნული სააგენტო
Nation Environmental Agency

You created this PDF from an application that is not licensed to print to novaPDF printer (http://www.novapdf.com)



განივი კვეთების კოორდინატები
Coordinates of cross sections

პიკეტი*	X	Y
პკ 0+00	313091.756	4740012.820
პკ 0+48	313139.476	4740005.403
პკ 0+82	313172.382	4739995.327
პკ 1+32	313221.148	4739982.858
პკ 1+46	313233.842	4739978.234
პკ 1+72	313258.506	4739969.481
პკ 2+06	313289.640	4739958.537
პკ 2+29	313309.661	4739946.745

*კოორდინატები მოცემულია ქვანაყარ ბერმის თხემის ღერძზე

რეპერის კოორდინატები
Coordinates of repair

	X	Y	Z
1	313090.652	4740007.934	737.46
2	313231.263	4739973.678	732.66

პრ.კოორდინატორი Project Coordinator	ტ.ბერიძე T.Beridze		
პრშთ.ინჟინერი Chif Engineer	ვ.გალუმოვა V.Galumova		
შეასრულა Draftsmen	დ.გალუმოვი D.Galumovi		
შეამოწმა Checked	T.Avaliani		

დაბა ლენტეხში მდ.ხელედულას მარჯვენა სანაპიროზე (I უბანი) ნაპირსამაგრი ნაგებობის პროექტი

Bank Protection Structure Project on the Right Bank of r.Kheledula (Site1) in the Lentekhi Settlement

ბეგმა მ 1:1000

Plan Scale 1:1000

სტადია stage	ფურცელი page	ფურცლები pages
მ.პ D.p	გ-1 P-1	4

სსიპ გარემოს ეროვნული სააგენტო
Nation Environmental Agency

You created this PDF from an application that is not licensed to print to novaPDF printer (http://www.novapdf.com)

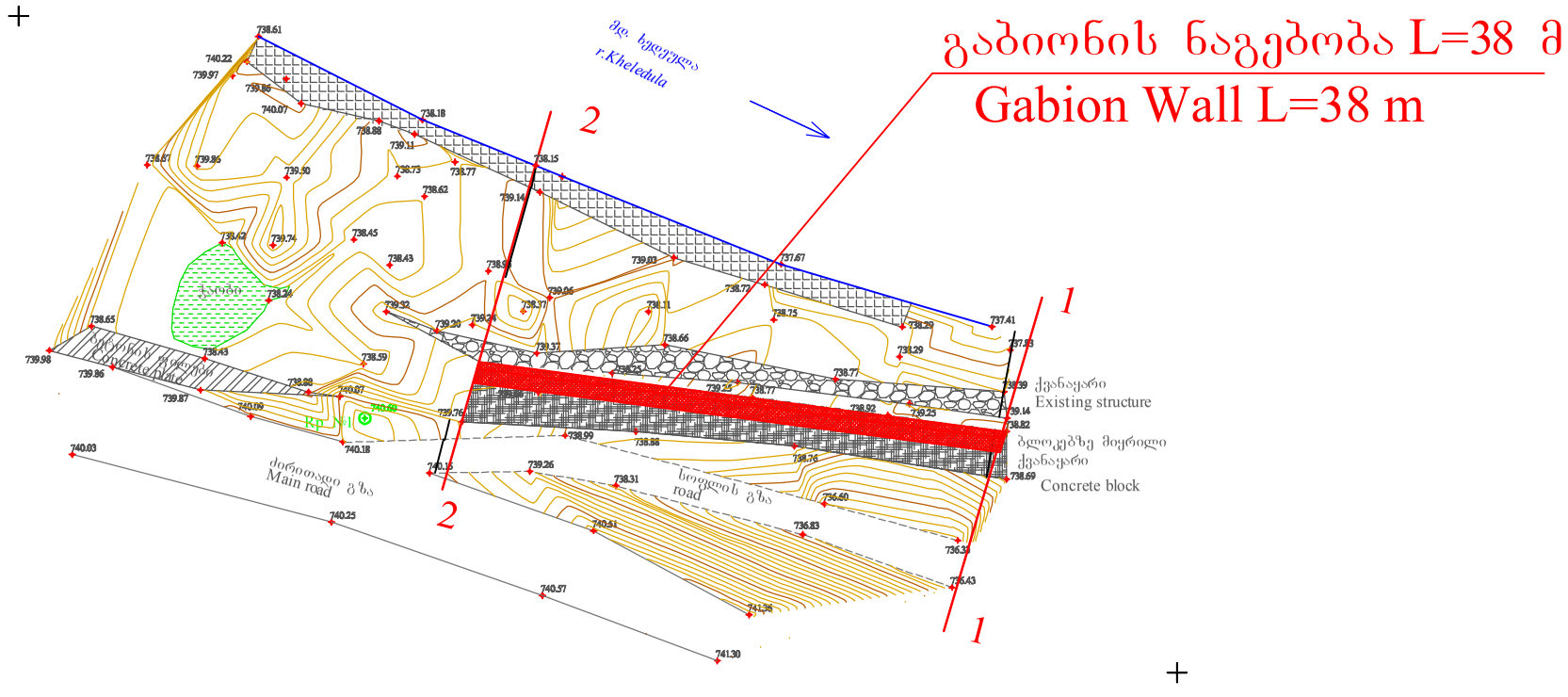

გაბიონის ნაგებობა L=38 მ

Gabion Wall L=38 m

პიკეტაჟი*	X	Y
პკ 0+00	312958,974	4740022,701
პკ 0+38	312921,969	4740027,592

რეპერი	X	Y	Z
Rp	312914,357	4740025,098	740,6

პროექტის კოორდინატორი Project Coordinator	ტ.ბერიძე T.Beridze		
პრძმ.ინჟინერი Chif Engineer	ვ.გალუმოვა V.Galumova		
შემსრულებელი Draftsmen	დ.გალუმოვი D.Galumovi		
შემამოწმებელი Checked	თ.ავალიანი T.Avaliani		

დაბა ლენტეხში მდ.ხელედულას მარჯვენა სანაპიროზე (II უბანი) ნაპირსამაგრი ნაგებობის პროექტი

Bank Protection Structure Project on the Right Bank of r.Kheledula (Site2) in the Lentekhi Settlement

გეგმა	მ.1:500	სტადია stage	ფურცელი page	ფურცლები pages
Plan	Scale 1:500	მ.პ D.p	გ-1 P-1	2

სსიპ გარემოს ეროვნული სააგენტო

Nation Environmental Agency

You created this PDF from an application that is not licensed to print to novaPDF printer (http://www.novapdf.com)

კვეთი 1-1 (პკ 0+00)
Cross section 1-1 (pk 0+00)

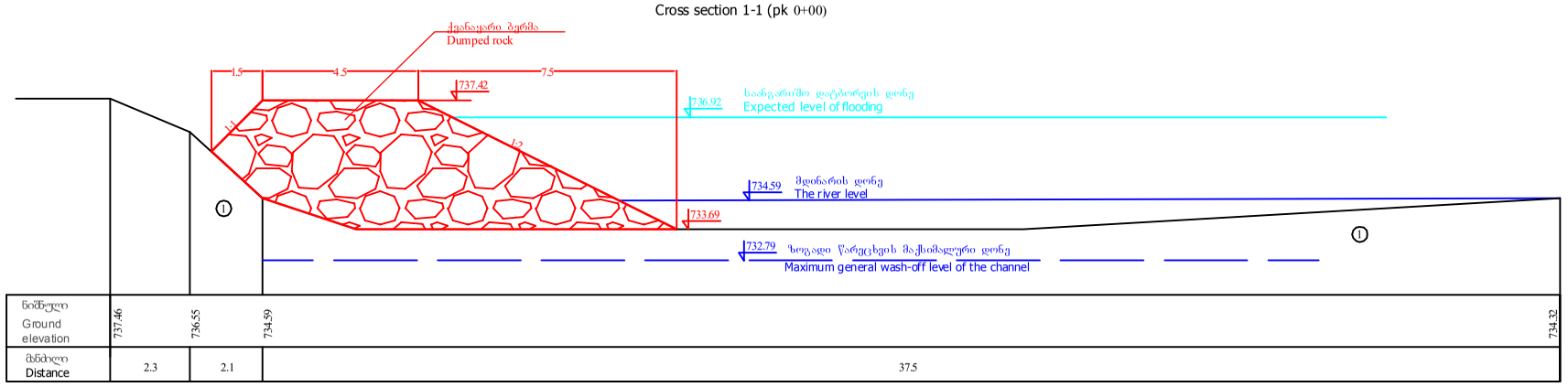

ნიშნული Ground elevation	737.46	736.55	734.59 … 734.32
მანძილი Distance	2.3	2.1	37.5

კვეთი 2-2 (პკ 0+48)
Cross section 2-2 (pk 0+48)

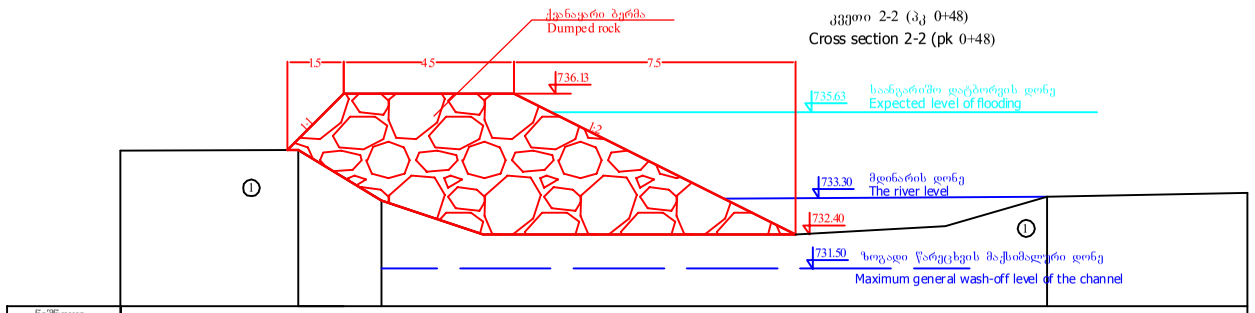

ნიშნული Ground elevation	734.62	734.64	733.30	733.40	733.50
მანძილი Distance	4.7	2.2	17.6	5.3	

კვეთი 3-3 (პკ 0+82)
Cross section 3-3 (pk 0+82)

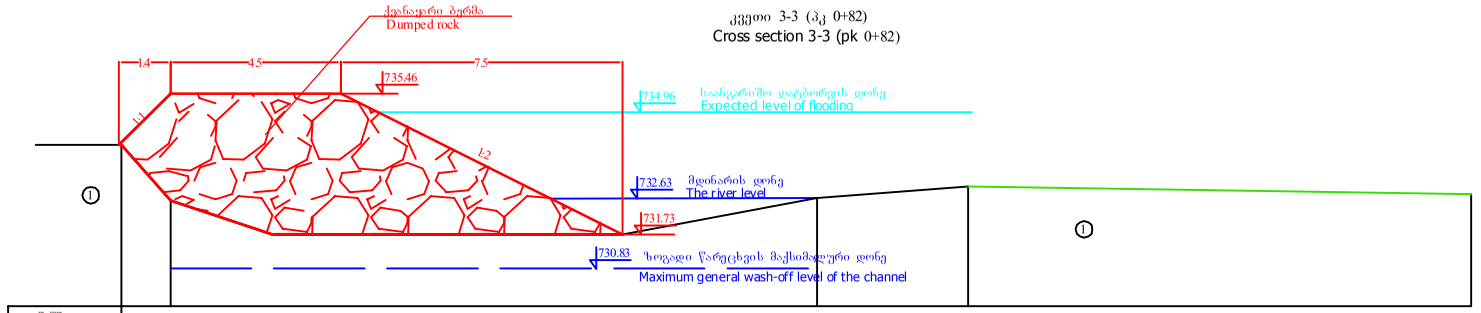

ნიშნული Ground elevation	734.10	732.63	732.70	733.00 … 732.80
მანძილი Distance	1.3	17.1	4.0	13.3

კვეთი 4-4 (პკ 1+32)
Cross section 4-4 (pk 1+32)

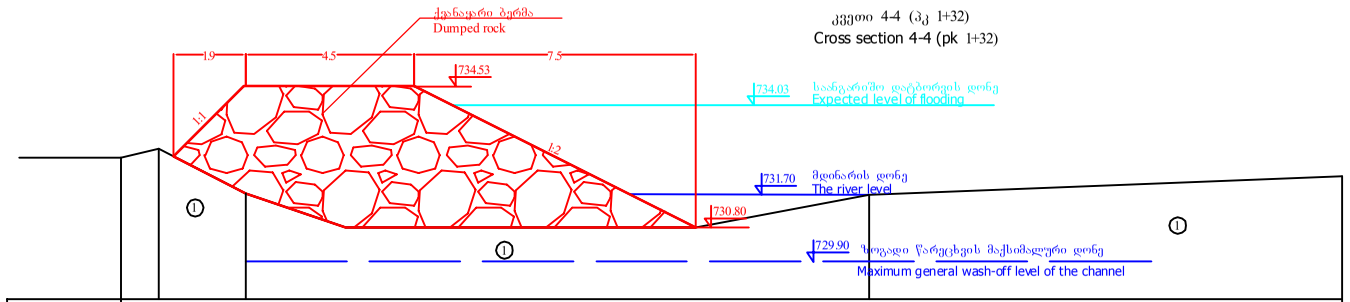

ნიშნული Ground elevation	732.64	732.87	731.70	731.65	732.15
მანძილი Distance	1.0	2.3	16.5	12.5	

კვეთი 5-5 (პკ 1+46)
Cross section 5-5 (pk 1+46)

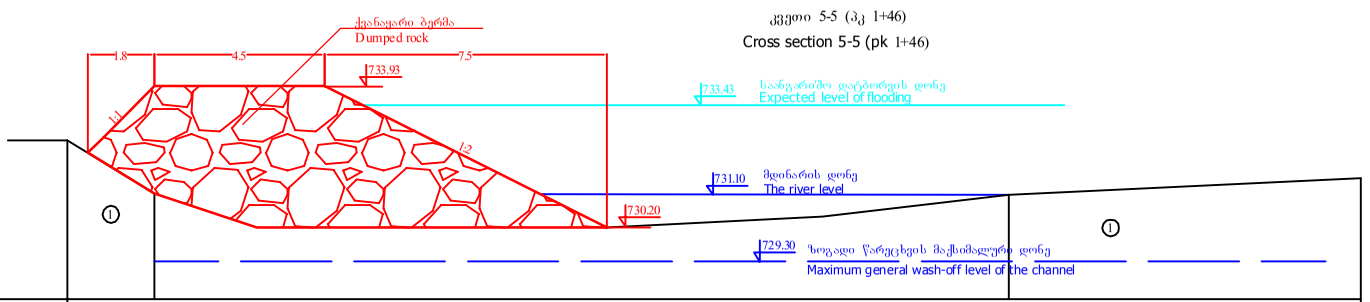

ნიშნული Ground elevation	733.00	731.60	731.55	732.00
მანძილი Distance	2.3	22.6	9.3	

① ალუვიურ-პროლუვიური გენეზისის კენჭნაროვანი ნალექები, კაჭარით და ქვისა-ხრეშოვანი შემავსებლით

Alluvial-prolluvial shingly sediments, bouldes and sand and gravel filling

პრ.კოორდინატორი Project Coordinator	ტ.ბერიძე T.Beridze		
პრქმ.ინჟინერი Chif Engineer	ვ.გალუმოვა V.Galumova		
შეასრულა Draftsmen	დ.გალუმოვი D.Galumovi		
შეამოწმა Checked	T.Avaliani		

დაბა ლენტეხში მდ.ხელედულას მარჯვენა სანაპიროზე (I უბანი) ნაპირსამაგრი ნაგებობის პროექტი

Bank Protection Structure Project on the Right Bank of r.Kheledula (Site1) in the Lentekhi Settlement

განივი კვეთები 1-1, 2-2, 3-3, 4-4 და 5-5. მ. 1:200	სტადია stage	ფურცელი page	ფურცლები pages
Cross Sections 1-1, 2-2, 3-3, 4-4, 5-5. Scale 1:200	მ.პ D.p	კ-2 C-2	4

სსიპ გარემოს ეროვნული სააგენტო
Nation Environmental Agency

You created this PDF from an application that is not licensed to print to novaPDF printer (http://www.novapdf.com)

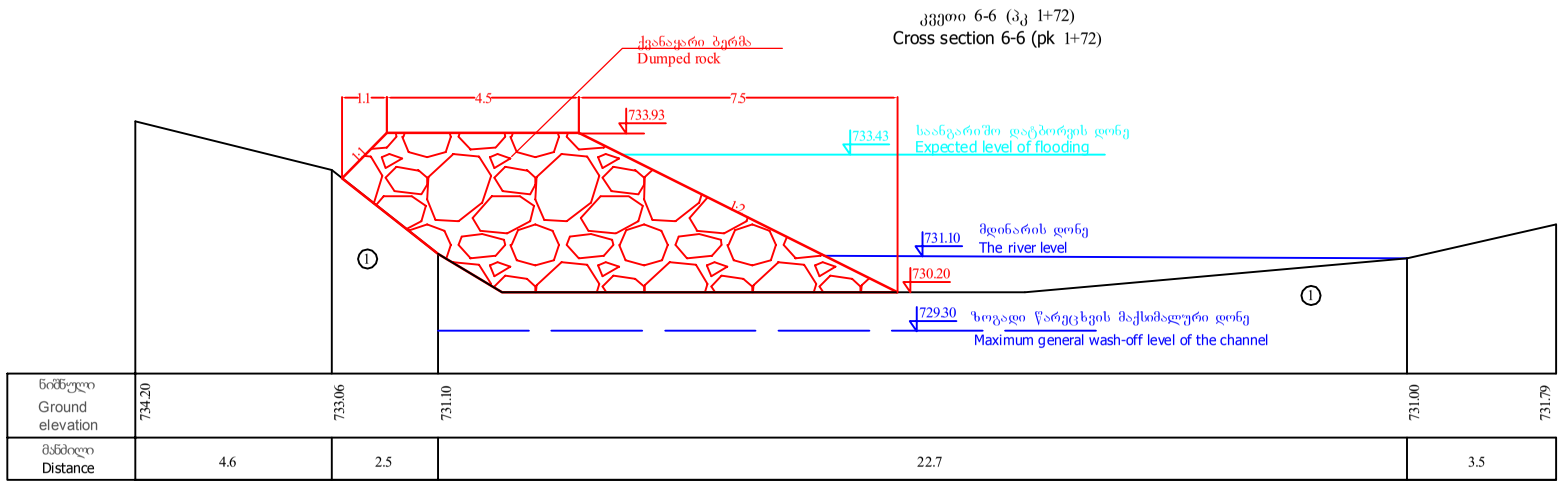

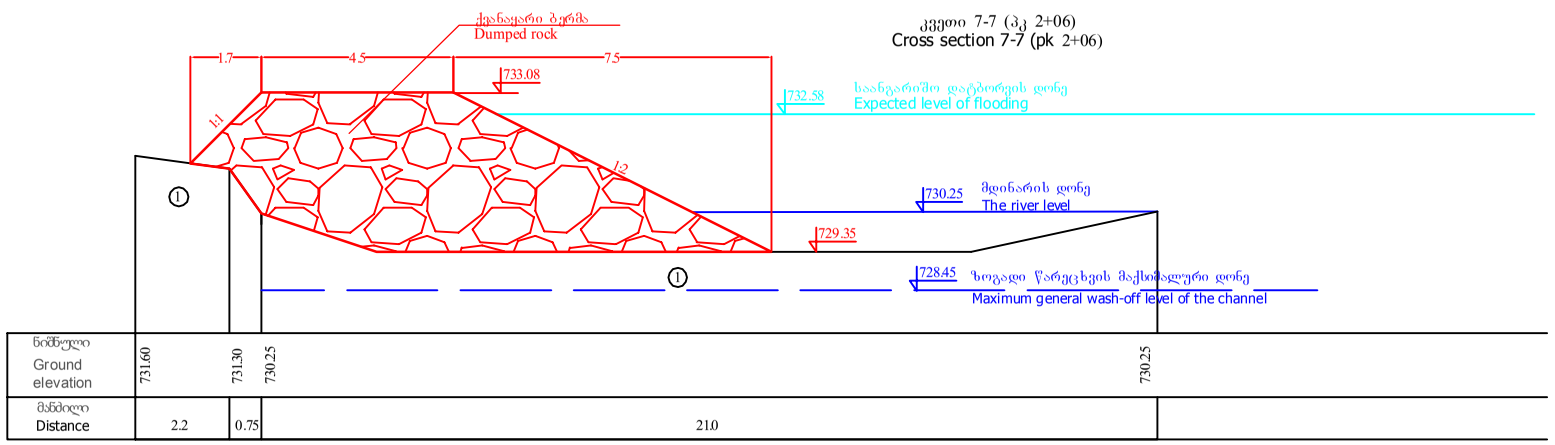

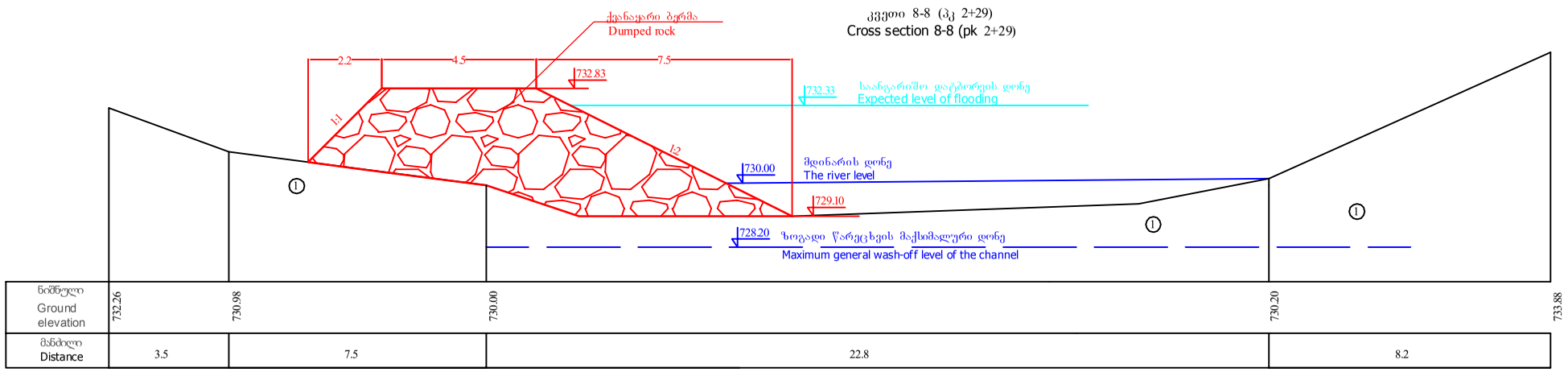

① ალუვიურ-პროლუვიური გენეზისის კენჭნაროვანი ნალექები, კაჭარით და ქვისა-ხრეშოვანი შემავსებლით

Alluvial-prolluvial shingly sediments, bouldes and sand and gravel filling

პრაექტის კოორდინატორი Project Coordinator	ტ.ბერიძე T.Beridze		
პრაქტ.ინჟინერი Chif Engineer	ვ.გალუმოვა V.Galumova		
შემსრულა Draftsmen	დ.გალუმოვი D.Galumovi		
შემოწმა Checked	T.Avaliani		

დაბა ლენტეხში მდ.ხელედულას მარჯვენა სანაპიროზე (I უბანი) ნაპირსამაგრი ნაგებობის პროექტი

Bank Protection Structure Project on the Right Bank of r.Kheledula (Site1) in the Lentekhi Settlement

განივი კვეთები 6-6, 7-7 და 8-8. მ. 1:200	სტადია stage	ფურცელი page	ფურცლები pages
Cross Sections 6-6, 7-7, 8-8. Scale 1:200	მ.პ D.p	კ-3 C-3	4

სსიპ გარემოს ეროვნული სააგენტო

Nation Environmental Agency

You created this PDF from an application that is not licensed to print to novaPDF printer (http://www.novapdf.com)

ხაგეოოიის გოძივი პროფილი ძ გ. 1:100
ჰ. 1:1000

Long section Scale H 1:1000
V. 1:100

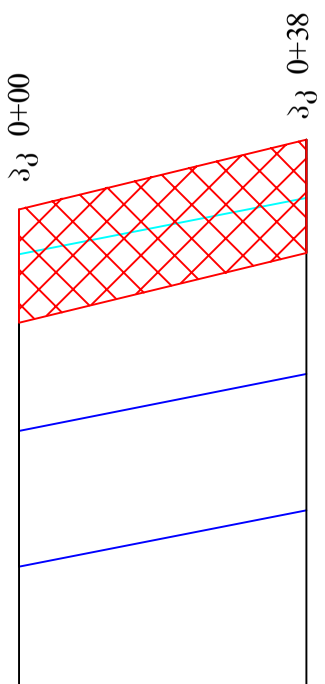

საანგარიშო დატბორვის დონე Expected level of flooding		739.74	740.49
კალაპოტის ზოგადი მაქსიმალური წარეცხვის დონე Maximum general wash-off level of the channel		736.61	736.36
მდინარის დონე The river level		737.41	738.16
საპროექტო Design	გაბიონის თხემის ნიშნული Gabion wall top level	740.34	741.26
	გაბიონის ძირის ნიშნული Gabion wall bottom level	738.84	739.76
მანძილი Distance		38.0	
პიკეტაჟი	Picketage	0+00	0+38

კვეთი 1-1 (პკ 0+00), მ 1:200
Cross section 1-1 (pk 0+00) m 1:200

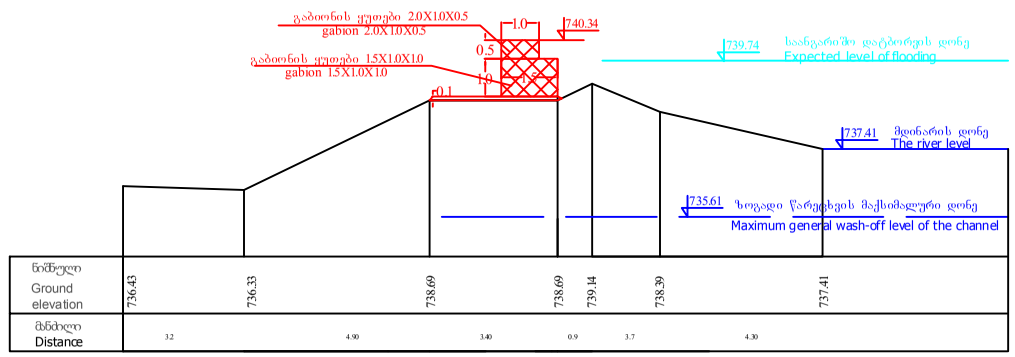

კვეთი 2-2 (პკ 0+38), მ 1:200
Cross section 2-2 (pk 0+38) m 1:200

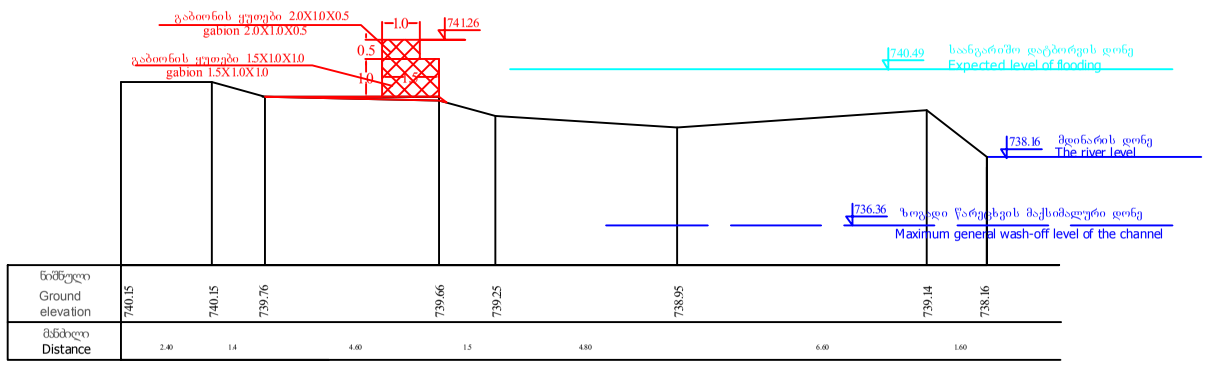

პრ.კოორდინატორი Project Coordinator	ტ.ბერიძე T.Beridze		
პრ.ინჟინერი Chif Engineer	ვ.გალუმოვი V.Galumova		
შესრულა Draftsmen	დ.გალუმოვი D.Galumovi		
შეამოწმა Checked	თ.ავალიანი T.Avaliani		

დაბა ლენტეხში მდ.ხელედულას მარჯვენა სანაპიროზე (II უბანი) ნაპირსამაგრი ნაგებობის პროექტი

Bank Protection Structure Project on the Right Bank of r.Kheledula (Site2) in the Lentekhi Settlement

ნაგებობის განივი კვეთები 1-1 და 2-2, გრძივი პროფილი.

Cross sections 1-1, 2-2. Long section

სტადია stage	ფურცელი page	ფურცლები pages
მ.ბ D.p	კ-1 C-1	2

სსიპ გარემოს ეროვნული სააგენტო

Nation Environmental Agency

You created this PDF from an application that is not licensed to print to novaPDF printer (http://www.novapdf.com)

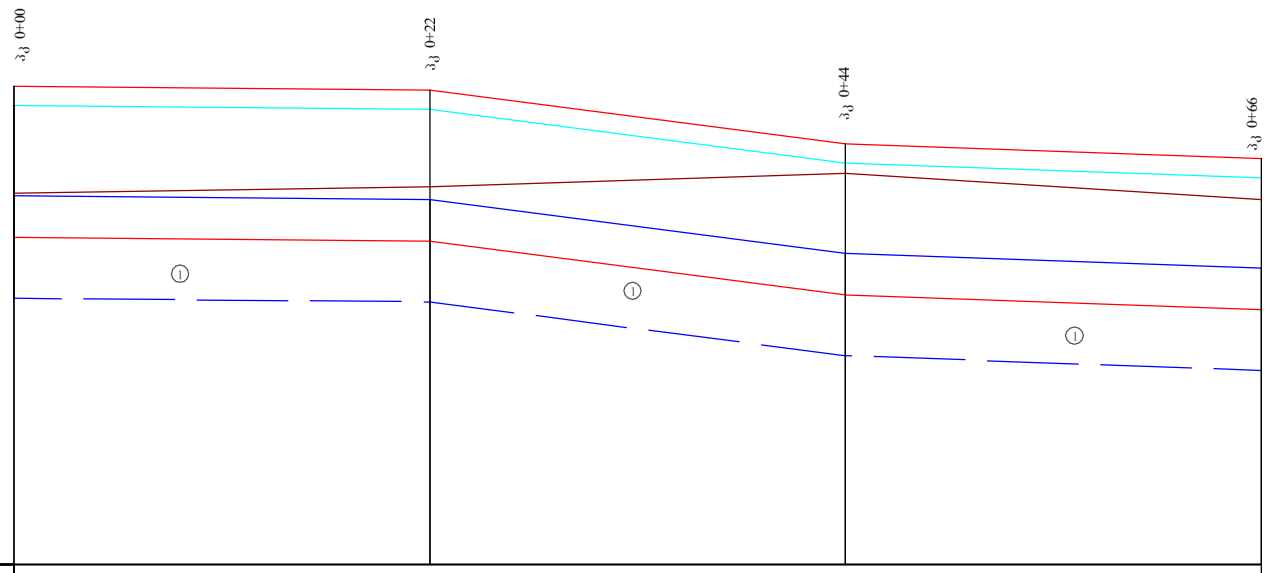

ტერიტორიის ნიშნული Ground elevation		729.83	730.00	730.35	729.65
სანაგრიშო დატბორვის დონე Expected level of flooding		732.15	732.15	730.63	730.24
კალაპოტის ზოგადი მაქსიმალური წარეცხვის დონე Maximum general wash-off level of the channel		727.06	726.95	725.53	725.14
მდინარის დონე The river level		729.75	729.65	728.23	727.84
საპროექტო Design	ქვანაყარის თხემის ნიშნული Dumped rock top level	732.65	732.55	731.13	730.74
	ქვანაყარის ძირის ნიშნული Dumped rock bottom level	728.05	728.55	727.13	726.74
მანძილი Distance		22.0	22.0	22.0	
პიკეტაჟი Picketage		0+00	0+22	0+44	0+66

1 კენჭნარი კაჭარის ჩანართებით და ქვიშა-ხრეშოვანი შემავსებლით

Shingle with boulder inclusions and sand-gravel filling

				დაბა ლენტეხში მდინარე ენგურის მარჯვენა სანაპიროზე ნაპირსამაგრი ნაგებობის პროექტი
				Bank Protection Structure Project on the Right Bank of r.Tskhenistskali in the Lentekhi Settlement
პრ.კოორდინატორი Project Coordinator	ტ.ბერიძე T.Beridze			ნაგებობის გრძივი პროფილი Long section — მ 1:500, ვ. 1:100 — Scale H. 1:500, V 1:100
პრმთავარინჟინერი Chif Engineer	ვ.გალუმოვა V.Galumova			
შესრულა Draftsmen	თ.ავალიანი T.Avaliani			
				სსიპ გარემოს ეროვნული სააგენტო Nation Environmental Agency
შეამოწმა Checked	დ.გალუმოვი D.Galumovi			

სტადია stage	ფურცელი page	ფურცლები pages
მ.პ D.p	კ-1 c-1	3

You created this PDF from an application that is not licensed to print to novaPDF printer (http://www.novapdf.com)

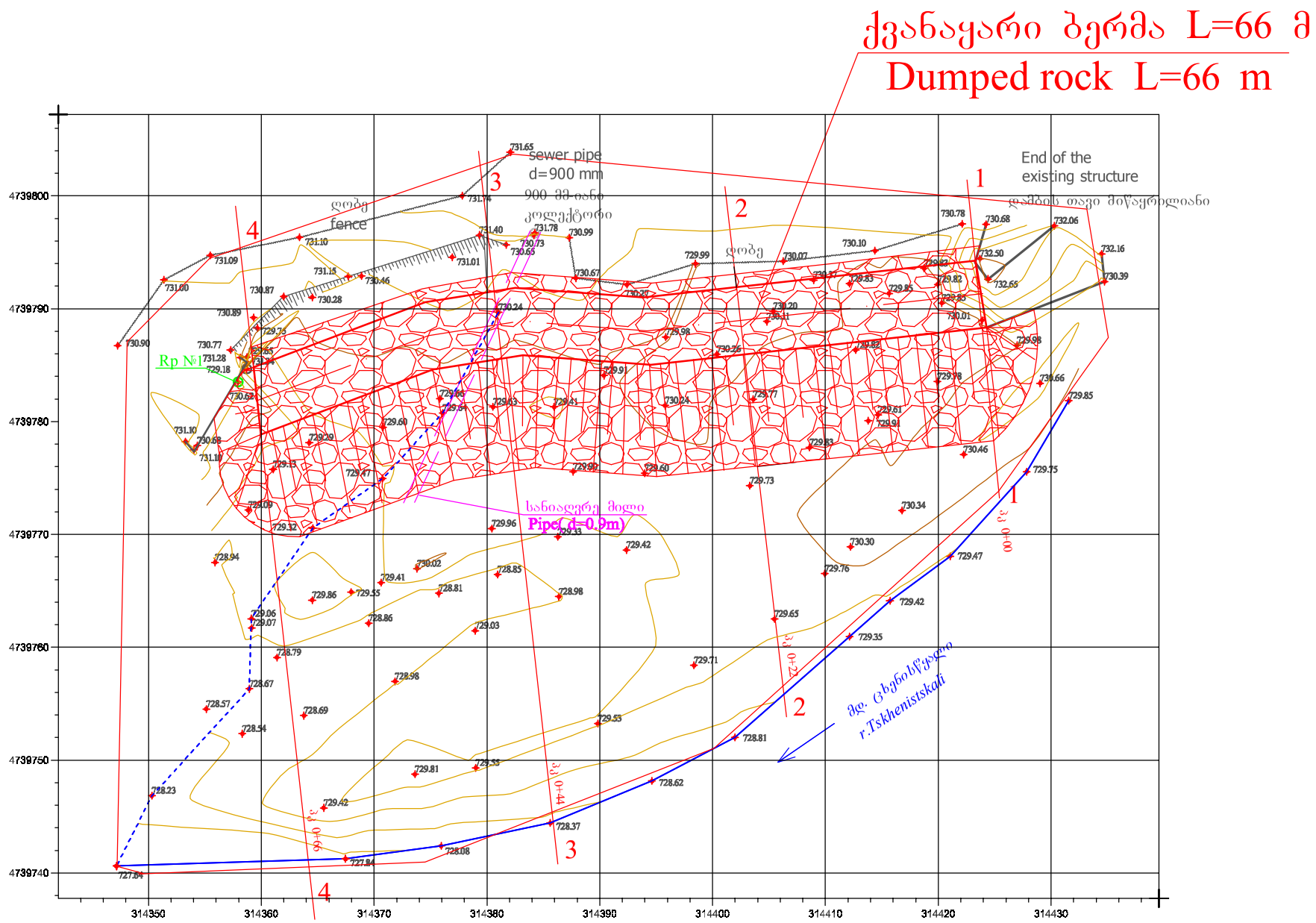

განივი კვეთების კოორდინატები
Coordinates of cross sections

პიკეტი*	X	Y
პკ 0+00	314423.789	4739791.327
პკ 0+22	314402.464	4739788.957
პკ 0+44	314380.966	4739788.599
პკ 0+66	314359.658	4739781.879

რეპერის კოორდინატები
Coordinates of repair

	X	Y	Z
1	314357.961	4739783.522	730.62

პრ.კოორდინატორი Project Coordinator	ტ.ბერიძე T.Beridze		
პრინციპული ინჟინერი Chif Engineer	ვ.გალუმოვა V.Galumova		
შემსრულებელი Draftsmen	თ.ავალიანი T.Avaliani		
შემოწმებული Checked	დ.გალუმოვი D.Galumovi		

დაბა ლენტეხში მდინარე ცხენისწყლის მარჯვენა სანაპიროზე ნაპირსამაგრი ნაგებობის პროექტი

Bank Protection Structure Project on the Right Bank of r.Tskhenistskali in the Lentekhi Settlement

გეგმა.	მ 1:5000	სტადია stage	ფურცელი page	ფურცლები pages
Plan.	Scale 1:500	მ.პ D.p	გ-1 p-1	3

სსიპ გარემოს ეროვნული სააგენტო

Nation Environmental Agency

You created this PDF from an application that is not licensed to print to novaPDF printer (http://www.novapdf.com)

კვეთი 1-1 (პკ 0+00)
Cross section 1-1 (pk 0+00)

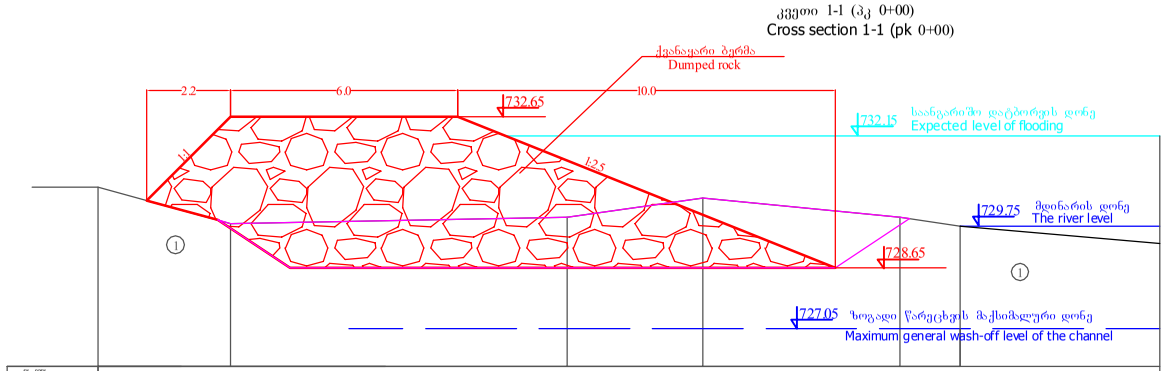

ნიშნული Ground elevation	730.79	729.83	730.00	730.50	730.00	729.75
მანძილი Distance	3.50	8.90	3.60	5.20	1.60	

კვეთი 2-2 (პკ 0+22)
Cross section 2-2 (pk 0+22)

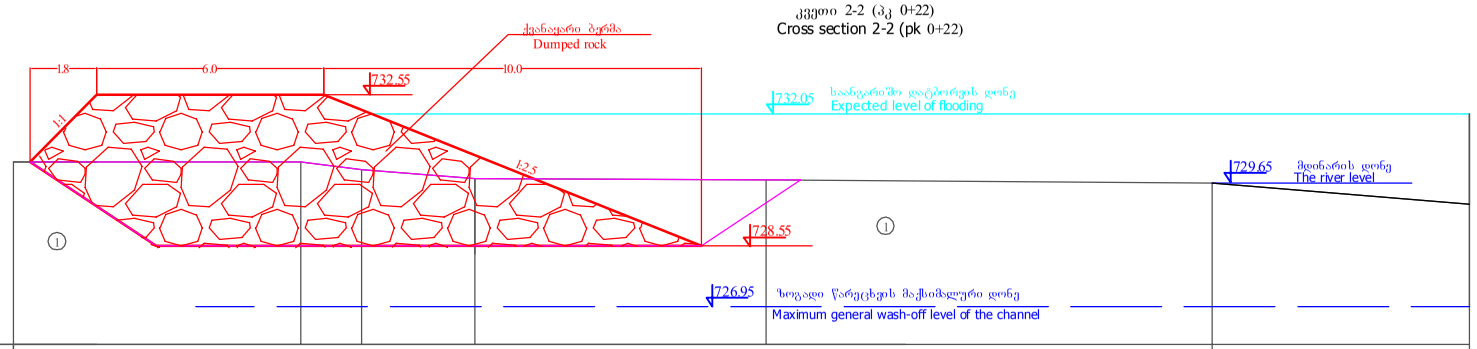

ნიშნული Ground elevation	730.00	730.21	730.00	729.77	729.73	729.65
მანძილი Distance	7.60	1.60	3.0	7.70	11.80	6.80

კვეთი 3-3 (პკ 0+44)
Cross section 3-3 (pk 0+44)

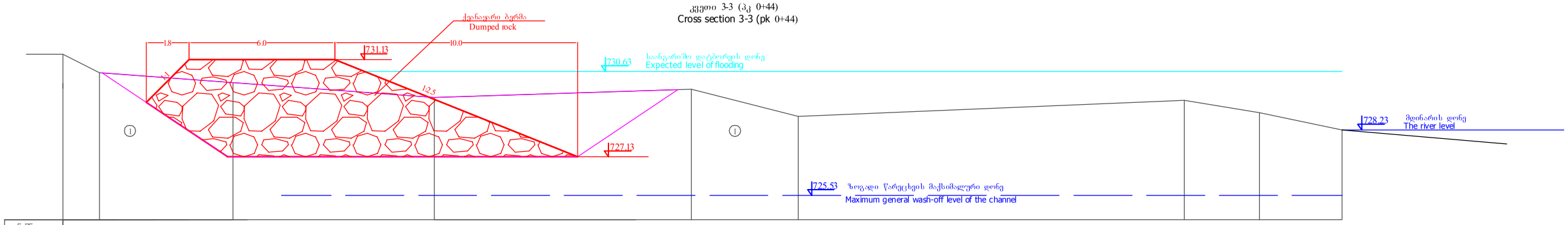

ნიშნული Ground elevation	731.40	730.65	730.24	729.63	729.96	728.85	729.50	729.00	728.23
მანძილი Distance	1.50	5.50	8.30	10.60	4.40	15.90	3.10	3.40	

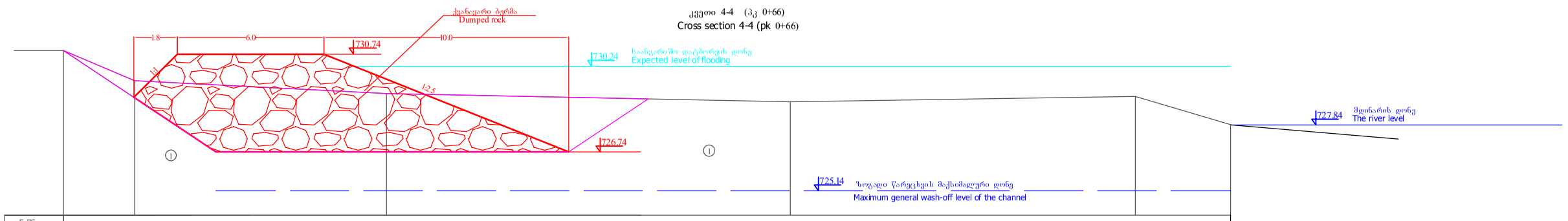

კვეთი 4-4 (პკ 0+66)
Cross section 4-4 (pk 0+66)

ნიშნული Ground elevation	730.89	729.65	729.13	728.79	729.00	727.84
მანძილი Distance	2.90	10.30	16.50	14.10	3.90	

(1) კენჭნარი კაჭარის ჩანართებით და ქვიშა-ხრეშოვანი შემავსებლით

Shingle with boulder inclusions and sand-gravel filling

პრაექტორდინატორი Project Coordinator	ტ.ბერიძე T.Beridze		
პრემიერინერი Chif Engineer	ვ.გალუმოვა V.Galumova		
შესრულა Draftsmen	თ.ავალიანი T.Avaliani		
შემოწმა Checked	დ.გალუმოვი D.Galumovi		

დაბა ლენტეხში მდინარე ცხენისწყლის მარჯვენა სანაპიროზე ნაპირსამაგრი ნაგებობის პროექტი

Bank Protection Structure Project on the Right Bank of r.Tskhenistskali in the Lentekhi Settlement

ნაგებობის განივი კვეთები I-1, 2-2, 3-3 და 4-4 მ 1:200

Cross sections 1-1, 2-2, 3-3, 4-4. Scale 1:200

სტადია stage	ფურცელი page	ფურცლები pages
მ.ჯ D.p	კ-2 C-2	3

სსიპ გარემოს ეროვნული სააგენტო

Nation Environmental Agency

You created this PDF from an application that is not licensed to print to novaPDF printer (http://www.novapdf.com)

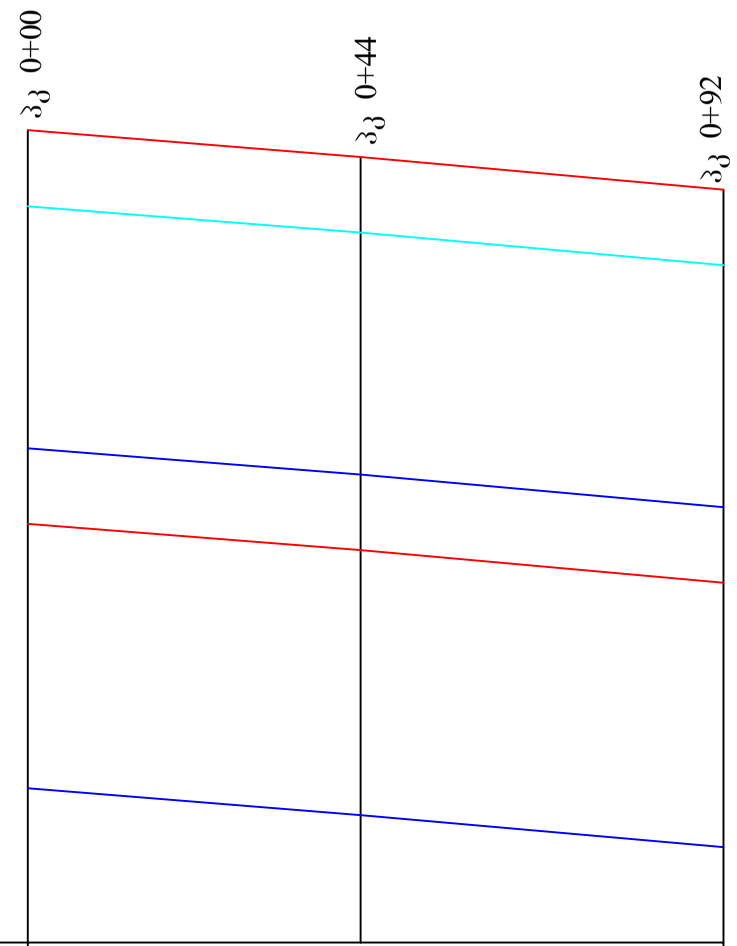

საანგარიშო დატბორვის დონე Expected level of flooding		501.12	500.82	500.49
კალაპოტის ზოგადი მაქსიმალური წარეცხვის დონე Maximum general wash-off level of the channel		493.42	493.12	492.79
მდინარის დონე The river level		497.92	497.62	497.29
საპროექტო Design	ქვანაყარის თხემის ნიშნული Dumped rock top level	502.12	501.82	501.49
	ქვანაყარის ძირის ნიშნული Dumped rock bottom level	496.92	496.62	496.26
მანძილი Distance		44.0	48.0	
პიკეტაჟი Picketage		0+00	0+44	0+92

პრ.კოორდინატორი Project Coordinator	ტ.ბერიძე T.Beridze		
პრძმინჟინერი Chif Engineer	ვ.გალუმოვა V.Galumova		
შეასრულა Draftsmen	დ.გალუმოვი D.Galumovi		
შეამოწმა Checked	T.Avaliani		

ამბროლაურის მუნიციპალიტეტის სოფ.ბუგეულში მდ. რიონის მარცხენა ნაპირზე ნაპირსამაგრი ნაგებობის პროექტი

Bank Protection Structure Project on the Left Bank of r.Rioni in the v. Bugeuli of Ambrolauri Municipality

გრძივი პროფილი Longitudinal section	მ. ვ 1:100 ჰ. 1:1000 Scale v. 1:100 H. 1:1000	სტადია stage	ფურცელი page	ფურცლები pages
		მ.პ D.p	კ-1 C-1	3

სსიპ გარემოს ეროვნული სააგენტო

Nation Environmental Agency

You created this PDF from an application that is not licensed to print to novaPDF printer (http://www.novapdf.com)

Coordinates of cross sections

პიკეტაჟი*	X	Y
პკ 0+00	339331,274	4712300855
პკ 0+44	339286,576	4712295,875
პკ 0+92	339241,544	4712280,448

* კოორდინატები მოცემული ნაგებობის ოხემის შიდა წიბოს მიხედვით

Coordinates provided according to the inner edge of the top of the structure

რეპერის კოორდინატები
Coordinates of repair

რეპერი	X	Y	Z
Rp N1	3393223,53	4712296,028	503,45



პრ.კოორდინატორი Project Coordinator	ტ.ბერიძე T.Beridze		
პრმთ.ინჟინერი Chif Engineer	ვ.გალუმოვა V.Galumova		
შეასრულა Draftsmen	დ.გალუმოვი D.Galumovi		
შეამოწმა Checked	T.Avaliani		

ამბროლაურის მუნიციპალიტეტის სოფ.ბუგეულში მდ. რიონის მარცხენა ნაპირზე ნაპირსამაგრი ნაგებობის პროექტი

Bank Protection Structure Project on the Left Bank of r.Rioni in the v. Bugeuli of Ambrolauri Municipality

გეგმა მ 1:1000	სტადია stage	ფურცელი page	ფურცლები pages
Plan Scale 1:1000	მ.პ D.p	გ-1 P-1	3

სსიპ გარემოს ეროვნული სააგენტო

Nation Environmental Agency

You created this PDF from an application that is not licensed to print to novaPDF printer (http://www.novapdf.com)

კვეთი 1-1 (პკ 0+00)
Cross section 1-1 (pk 0+00)

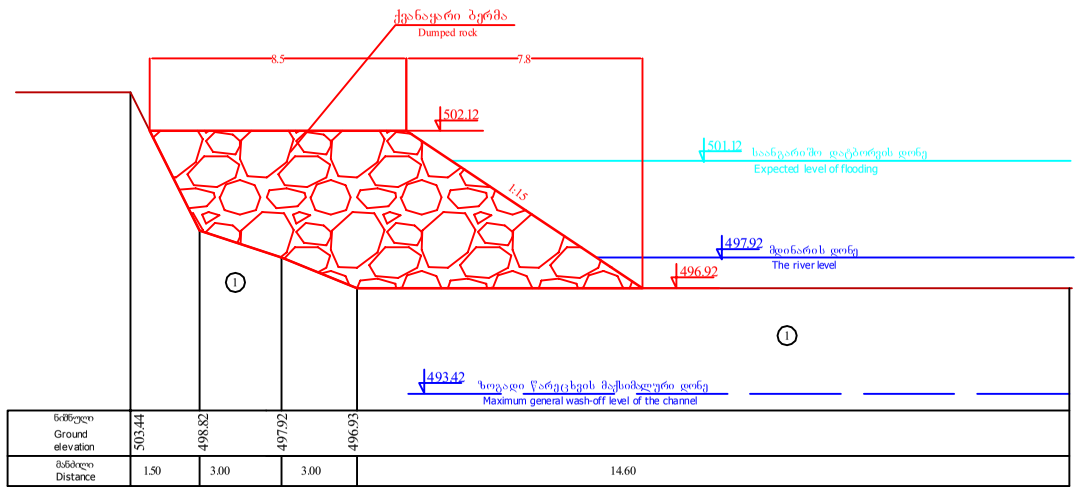

ნიშნული Ground elevation	503.44	498.82	497.92	496.93
მანძილი Distance	1.50	3.00	3.00	14.60

კვეთი 2-2 (პკ 0+44)
Cross section 2-2 (pk 0+44)

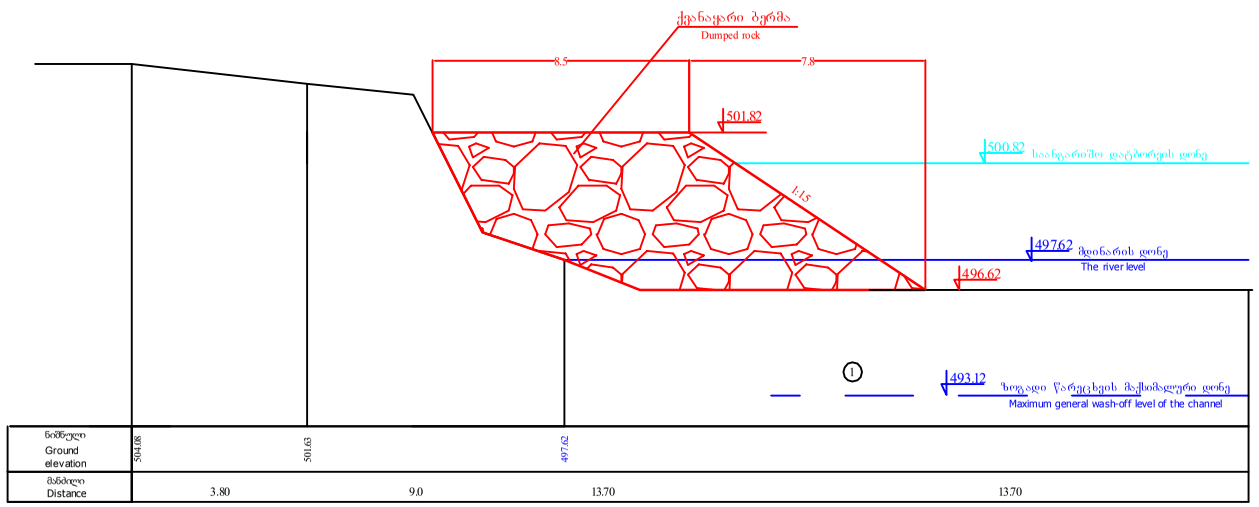

ნიშნული Ground elevation	504.08	501.63	497.62	
მანძილი Distance	3.80	9.0	13.70	13.70

კვეთი 3-3 (პკ 0+92)
Cross section 3-3 (pk 0+92)

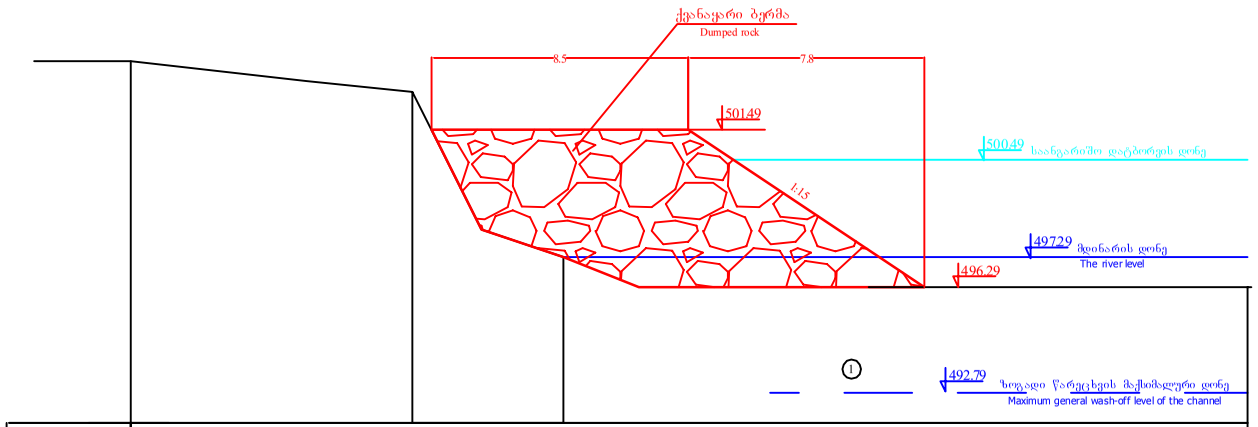

ნიშნული Ground elevation	504.56	501.63	497.29	
მანძილი Distance	3.80	9.0	13.70	13.70

Ⓘ კენჭნარი ქვიშა-ხრეშის შემავსებლით
Shingle with sand and gravel filling

პროექტის კოორდინატორი Project Coordinator	ტ.ბერიძე T.Beridze		
პროექტის ინჟინერი Chif Engineer	ვ.გალუმოვა V.Galumova		
შემსრულებელი Draftsmen	დ.გალუმოვი D.Galumovi		
შემოწმებული Checked	T.Avaliani		

ამბროლაურის მუნიციპალიტეტის სოფ.ბუგეულში მდ. რიონის მარცხენა ნაპირზე ნაპირსამაგრი ნაგებობის პროექტი
Bank Protection Structure Project on the Left Bank of r.Rioni in the v. Bugeuli of Ambrolauri Municipality

განივი კვეთები 1-1, 2-2 და 3-3 მ. 1:250 Cross sections 1-1, 2-2, 3-3 Scale 1:250	სტადია stage	ფურცელი page	ფურცლები pages
	მ.ჯ D.p	კ-2 C-2	3

სსიპ გარემოს ეროვნული სააგენტო
Nation Environmental Agency

You created this PDF from an application that is not licensed to print to novaPDF printer (http://www.novapdf.com)

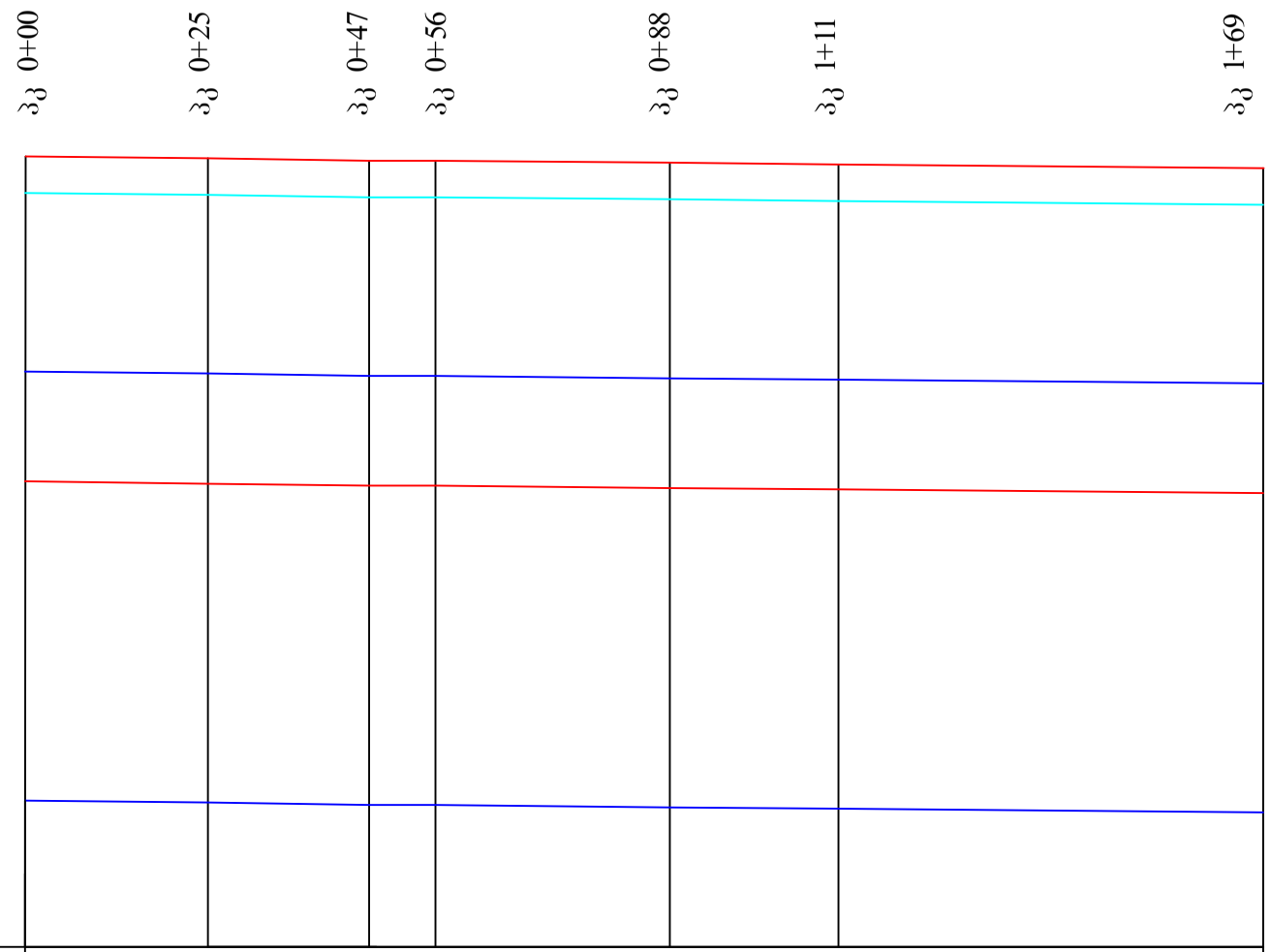

საანგარიშო დატბორვის დონე Expected level of flooding		203.06	203.06	203.06	203.06	203.06	203.06	203.06
კალაპოტის ზოგადი მაქსიმალური წარეცხვის დონე Maximum general wash-off level of the channel		194.76	194.76	194.76	194.76	194.76	194.76	194.76
მდინარის დონე The river level		200.62	200.62	200.62	200.62	200.62	200.62	200.62
საპროექტო Design	ქვანაყარის თხემის ნიშნული Dumped rock top level	2036.56	2036.56	2036.56	2036.56	2036.56	2036.56	2036.56
	ქვანაყარის ძირის ნიშნული Dumped rock bottom level	199.12	199.12	199.12	199.12	199.12	199.12	199.12
მანძილი Distance		25.0	22.0	9.0	32.0	23.0	58.0	
პიკეტაჟი Picketage		0+00	0+25	0+47	0+56	0+88	1+11	1+69

პრ.კოორდინატორი Project Coordinator	ტ.ბერიძე T.Beridze	
პრ.მთ.ინჟინერი Chif Engineer	ვ.გალუმოვა V.Galumova	
შესრულა Draftsmen	დ.გალუმოვი D.Galumovi	
შეამოწმა Checked	T.Avaliani	

წყალტობოს მუნიციპალიტეტის სოფ.ზარათში მდ. რიონის მარცხენა ნაპირზე ნაპირსამაგრი ნაგებობის პროექტი Bank Protection Structure Project on the Left Bank of r.Rioni in the v. Zarati of Tskaltobo Municipality			
გრძივი პროფილი Longitudinal section	მ. 3 1:100 ვ. 1:1000 Scale v. 1:100 H. 1:1000		
სტადია stage	ფურცელი page	ფურცლები pages	
მ.ა D.p	კ-1 C-1	3	
სსიპ გარემოს ეროვნული სააგენტო Nation Environmental Agency			

You created this PDF from an application that is not licensed to print to novaPDF printer (http://www.novapdf.com)

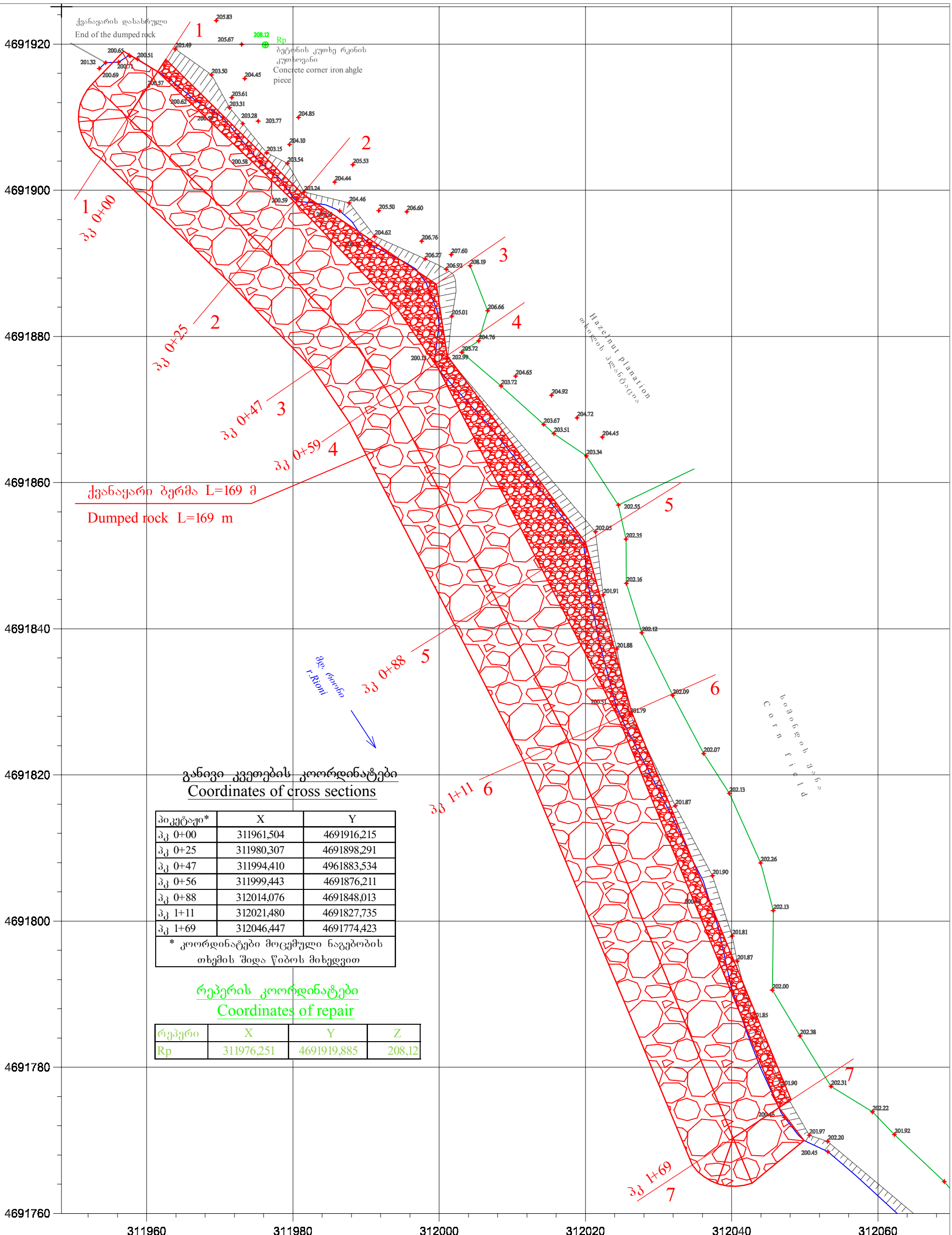

განივი კვეთების კოორდინატები
Coordinates of cross sections

პიკეტაჟი*	X	Y
პკ 0+00	311961,504	4691916,215
პკ 0+25	311980,307	4691898,291
პკ 0+47	311994,410	4961883,534
პკ 0+56	311999,443	4691876,211
პკ 0+88	312014,076	4691848,013
პკ 1+11	312021,480	4691827,735
პკ 1+69	312046,447	4691774,423
* კოორდინატები მოცემული ნაგებობის თხემის შიდა წიბოს მიხედვით		

რეპერის კოორდინატები
Coordinates of repair

რეპერი	X	Y	Z
Rp	311976,251	4691919,885	208,12

პრ.კოორდინატორი Project Coordinator	ტ.ბერიძე T.Beridze		
პრ.მთ.ინჟინერი Chif Engineer	ვ.გალუმოვა V.Galumova		
შეასრულა Draftsmen	დ.გალუმოვი D.Galumovi		

წყალტობოს მუნიციპალიტეტის სოფ.ზარათში მდ რიონის მარცხენა ნაპირზე ნაპირსამაგრი ნაგებობის პროექტი

Bank Protection Structure Project on the Left Bank of r.Rioni in the v. Zarati of Tskaltobo Municipality

გეგმა მ 1:500	სტადია stage	ფურცელი page	ფურცლები pages
Plan Scale 1:500	მ.პ. D.p	გ-1 P-1	3

სსიპ გარემოს ეროვნული სააგენტო

You created this PDF from an application that is not licensed to print to novaPDF printer (http://www.novapdf.com)

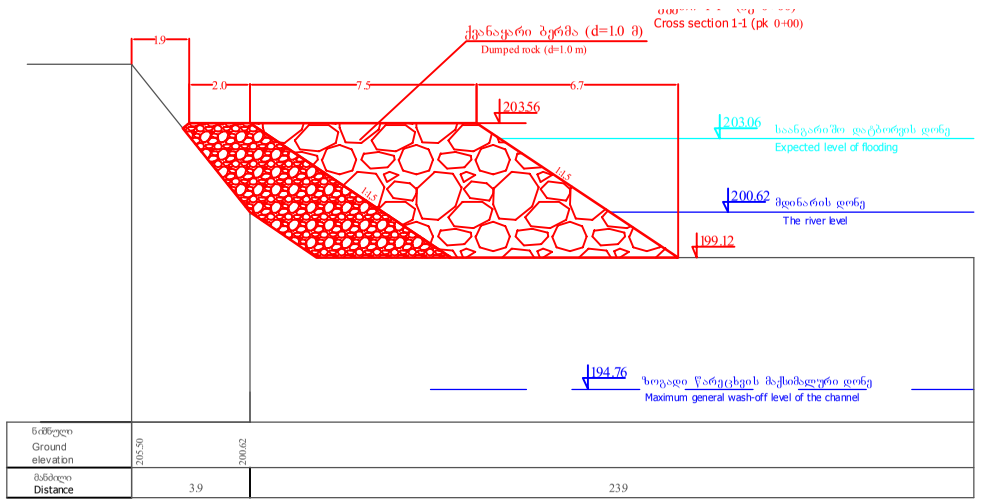

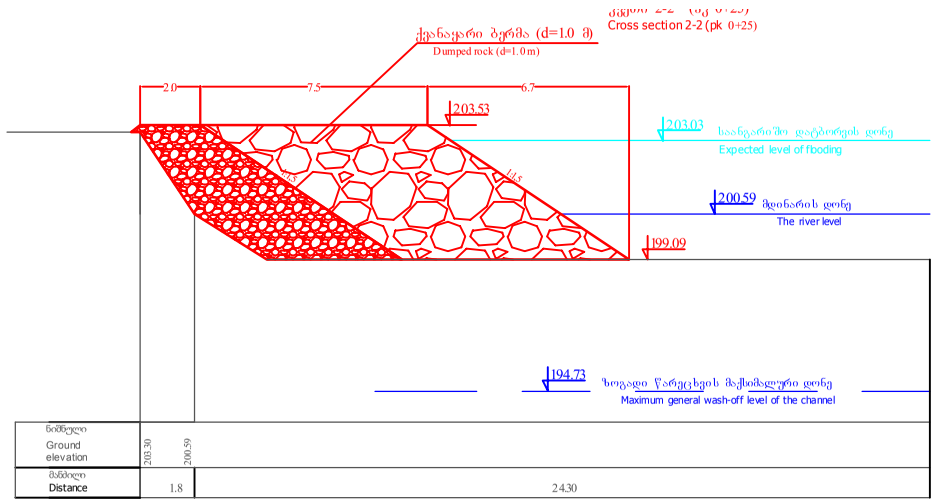

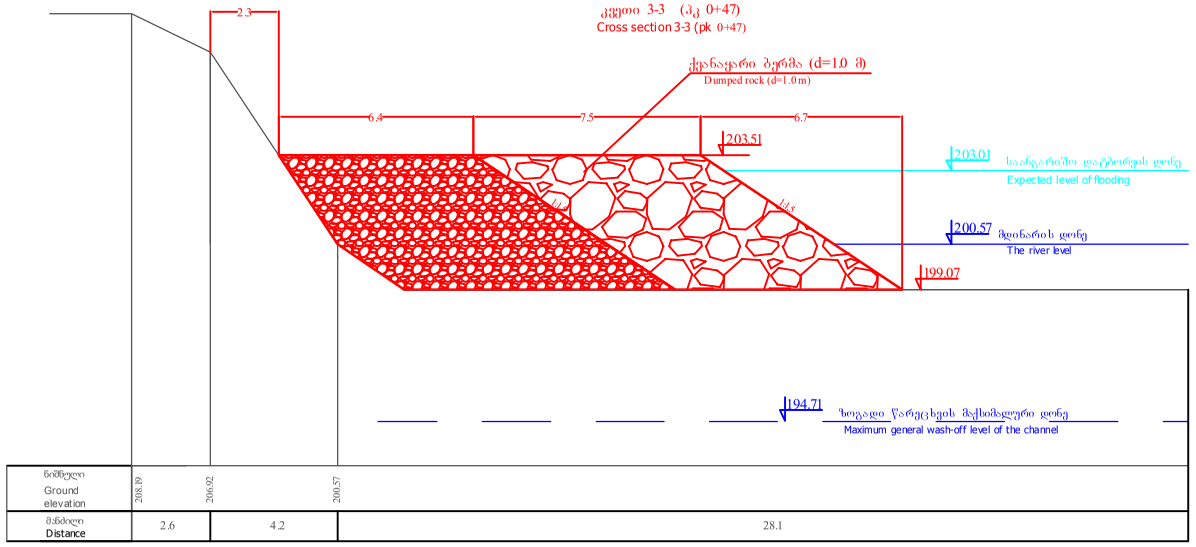

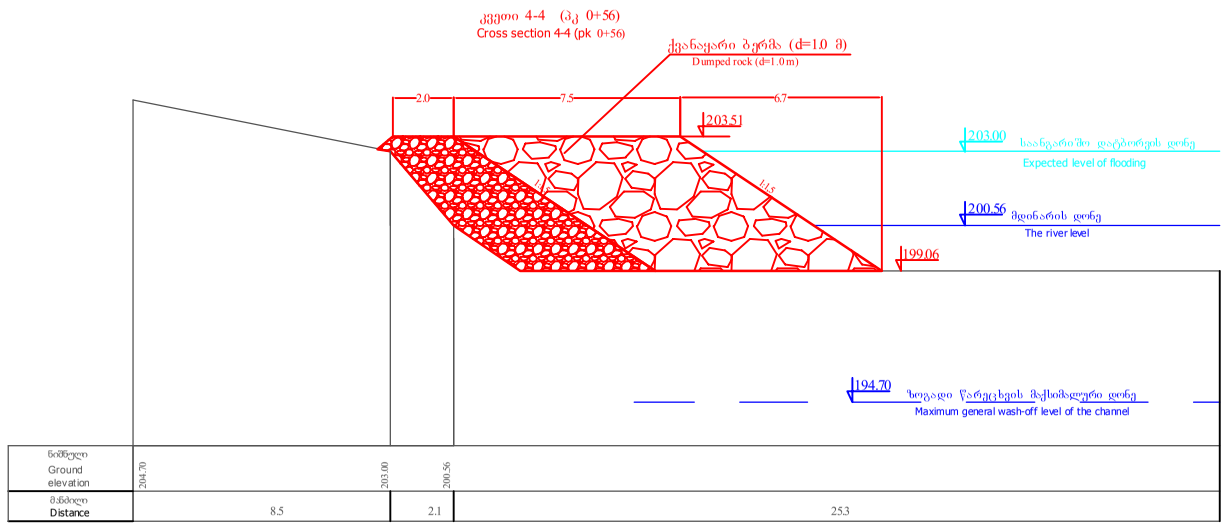

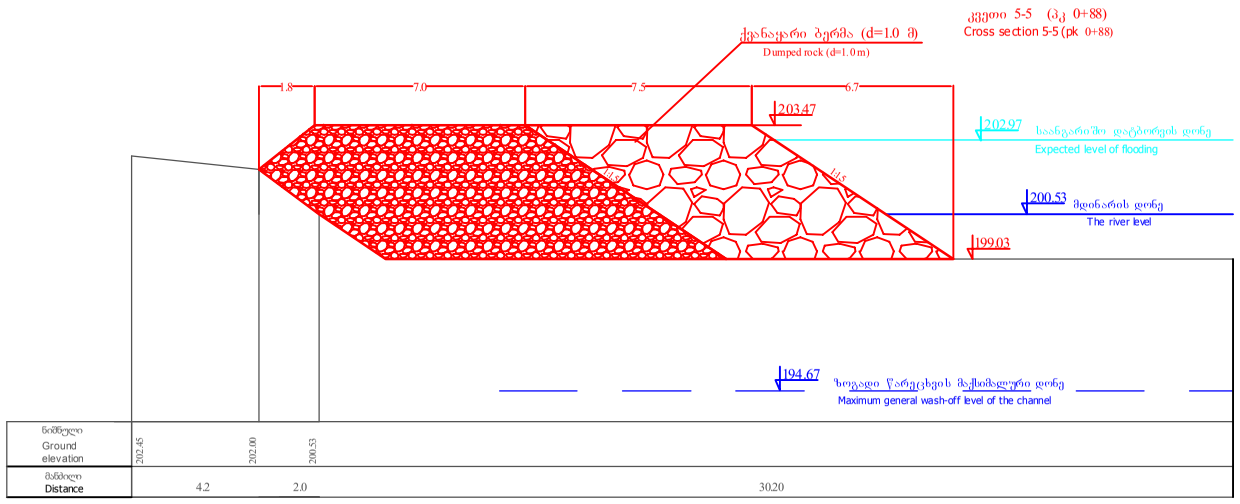

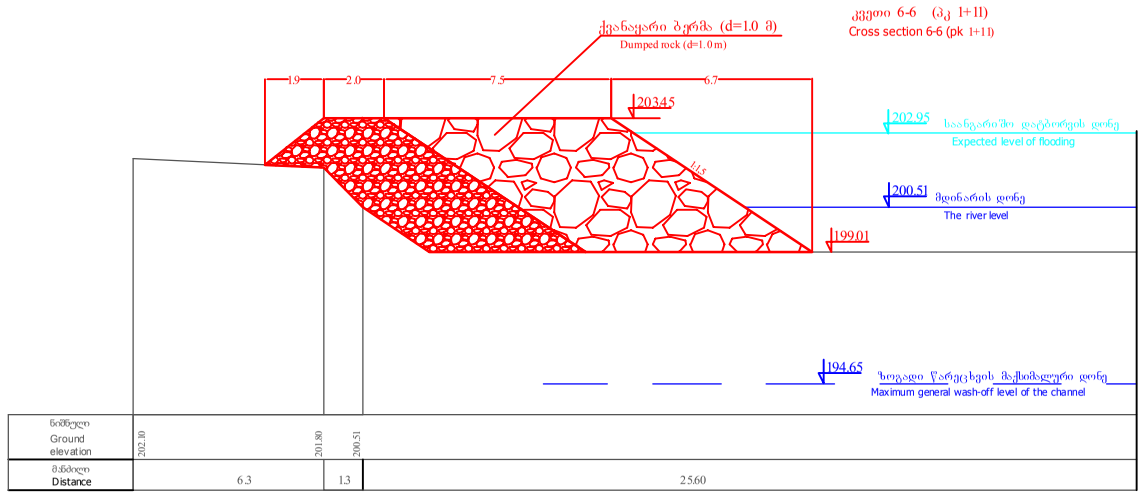

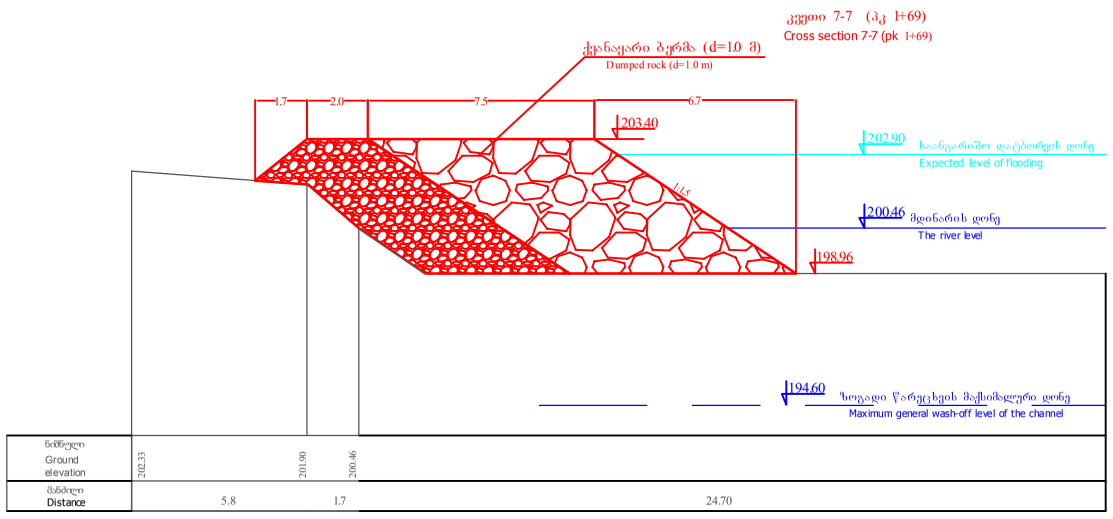

პრ.კოორდინატორი Project Coordinator	ტ.ბერიძე T.Beridze		
პრ.მთ.ინჟინერი Chif Engineer	ვ.გალუმოვა V.Galumova		
შემასრულა Draftsmen	დ.გალუმოვი D.Galumovi		
შემამოწმა Checked	T.Avaliani		

წყალტობოს მუნიციპალიტეტის სოფ.ზარათში მდ. რიონის მარცხენა ნაპირზე ნაპირსამაგრი ნაგებობის პროექტი

Bank Protection Structure Project on the Left Bank of r.Rioni in the v. Zarati of Tskaltobo Municipality

განივი კვეთები 1-1, 2-2, 3-3, 4-4, 5-5, 6-6 და 7-7
მ. 1:250

Cross sections 1-1, 2-2, 3-3, 4-4, 5-5, 6-6, 7-7
Scale 1:250

სტადია stage	ფურცელი page	ფურცლები pages
მ.ა D.p	კ-2 C-2	3

სსიპ გარემოს ეროვნული სააგენტო
Nation Environmental Agency

You created this PDF from an application that is not licensed to print to novaPDF printer (http://www.novapdf.com)