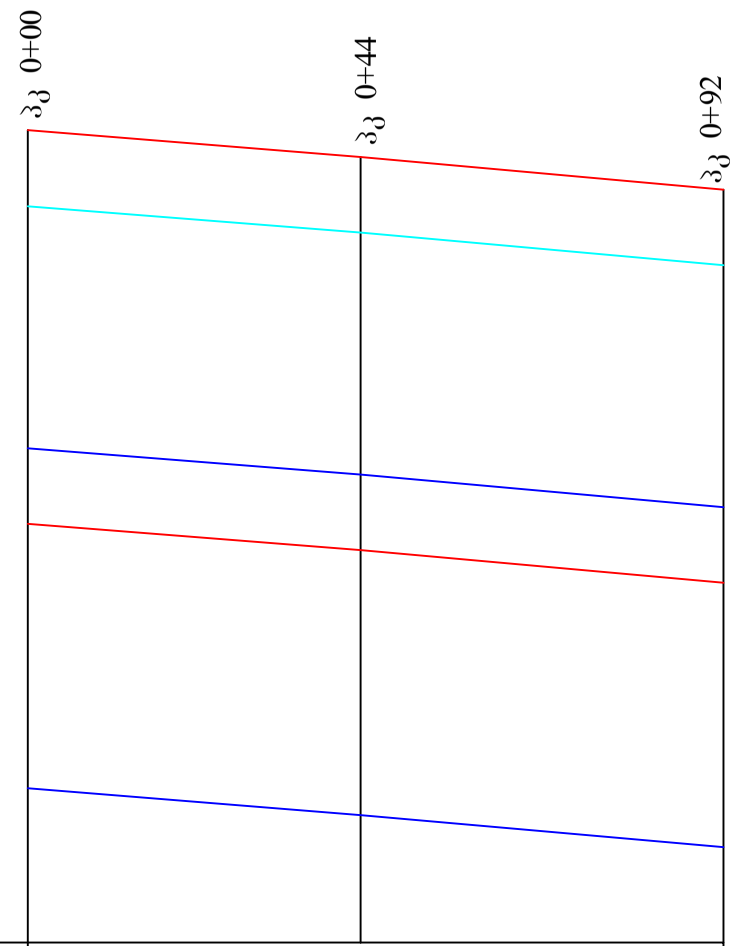

საანგარიშო დატბორვის დონე Expected level of flooding		501.12	500.82	500.49
კალაპოტის ზოგადი მაქსიმალური წარეცხვის დონე Maximum general wash-off level of the channel		493.42	493.12	492.79
მდინარის დონე The river level		497.92	497.62	497.29
საპროექტო Design	ქვანაყარის თხემის ნიშნული Dumped rock top level	502.12	501.82	501.49
	ქვანაყარის ძირის ნიშნული Dumped rock bottom level	496.92	496.62	496.26
მანძილი Distance		44.0	48.0	
პიკეტაჟი Picketage		0+00	0+44	0+92

პრ.კოორდინატორი Project Coordinator	ტ.ბერიძე T.Beridze		
პრძმინჟინერი Chif Engineer	ვ.გალუმოვა V.Galumova		
შეასრულა Draftsmen	დ.გალუმოვი D.Galumovi		
შეამოწმა Checked	T.Avaliani		

ამბროლაურის მუნიციპალიტეტის სოფ.ბუგეულში მდ. რიონის მარცხენა ნაპირზე ნაპირსამაგრი ნაგებობის პროექტი

Bank Protection Structure Project on the Left Bank of r.Rioni in the v. Bugeuli of Ambrolauri Municipality

გრძივი პროფილი Longitudinal section	მ. ვ 1:100 ჰ. 1:1000 Scale v. 1:100 H. 1:1000	სტადია stage	ფურცელი page	ფურცლები pages
		მ.პ D.p	კ-1 C-1	3

სსიპ გარემოს ეროვნული სააგენტო

Nation Environmental Agency

You created this PDF from an application that is not licensed to print to novaPDF printer (http://www.novapdf.com)

Coordinates of cross sections

პიკეტაჟი*	X	Y
პკ 0+00	339331,274	4712300855
პკ 0+44	339286,576	4712295,875
პკ 0+92	339241,544	4712280,448

* კოორდინატები მოცემული ნაგებობის ოხემის შიდა წიბოს მიხედვით

Coordinates provided according to the inner edge of the top of the structure

რეპერის კოორდინატები
Coordinates of repair

რეპერი	X	Y	Z
Rp N1	3393223,53	4712296,028	503,45



პრ.კოორდინატორი Project Coordinator	ტ.ბერიძე T.Beridze		
პრმთ.ინჟინერი Chif Engineer	ვ.გალუმოვა V.Galumova		
შეასრულა Draftsmen	დ.გალუმოვი D.Galumovi		
შეამოწმა Checked	T.Avaliani		

ამბროლაურის მუნიციპალიტეტის სოფ.ბუგეულში მდ. რიონის მარცხენა ნაპირზე ნაპირსამაგრი ნაგებობის პროექტი

Bank Protection Structure Project on the Left Bank of r.Rioni in the v. Bugeuli of Ambrolauri Municipality

გეგმა მ 1:1000	სტადია stage	ფურცელი page	ფურცლები pages
Plan Scale 1:1000	მ.პ D.p	გ-1 P-1	3

სსიპ გარემოს ეროვნული სააგენტო

Nation Environmental Agency

You created this PDF from an application that is not licensed to print to novaPDF printer (http://www.novapdf.com)

კვეთი 1-1 (პკ 0+00)
Cross section 1-1 (pk 0+00)

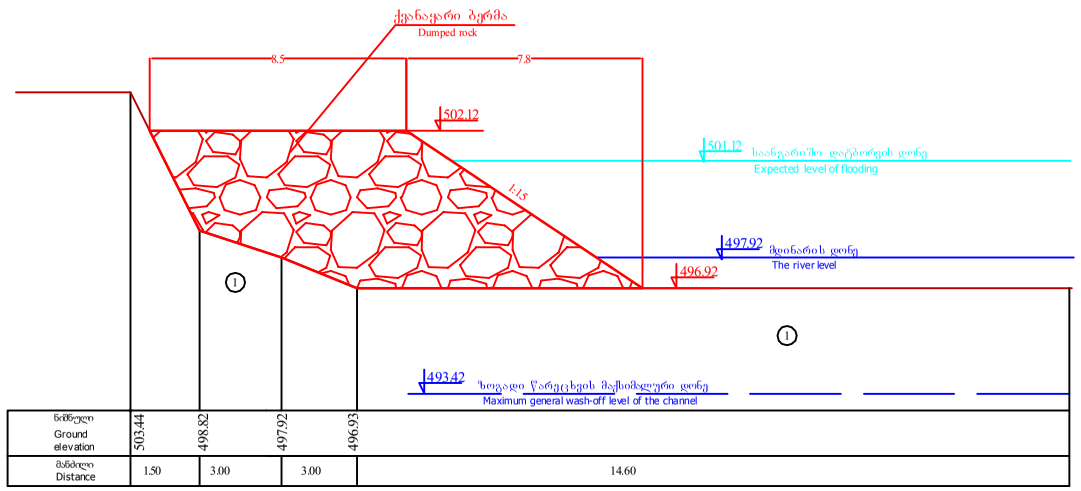

ნიშნული Ground elevation	503.44	498.82	497.92	496.93
მანძილი Distance	1.50	3.00	3.00	14.60

კვეთი 2-2 (პკ 0+44)
Cross section 2-2 (pk 0+44)

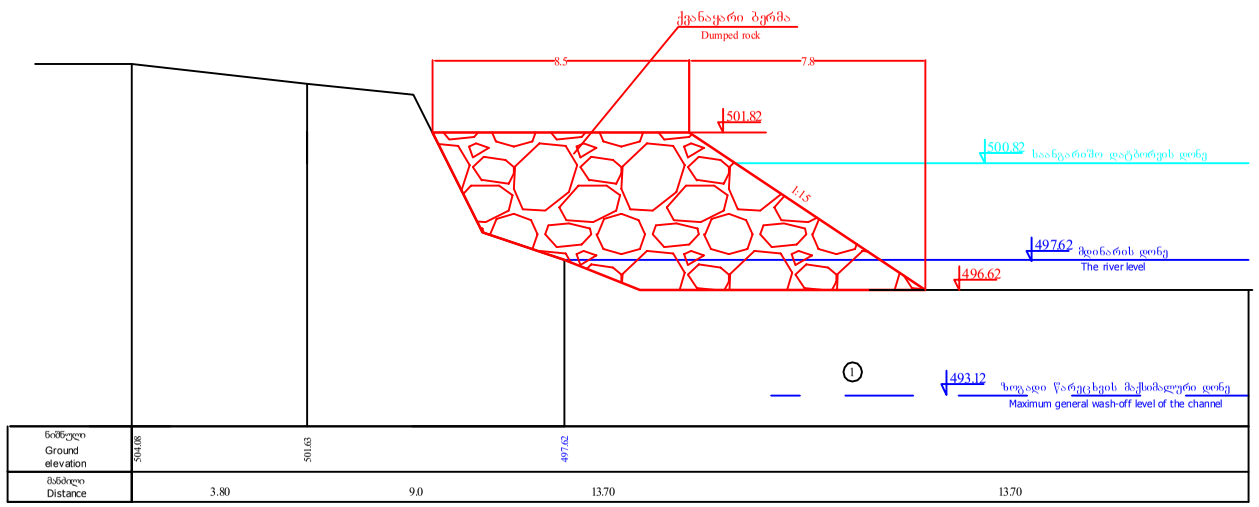

ნიშნული Ground elevation	504.08	501.63	497.62	
მანძილი Distance	3.80	9.0	13.70	13.70

კვეთი 3-3 (პკ 0+92)
Cross section 3-3 (pk 0+92)

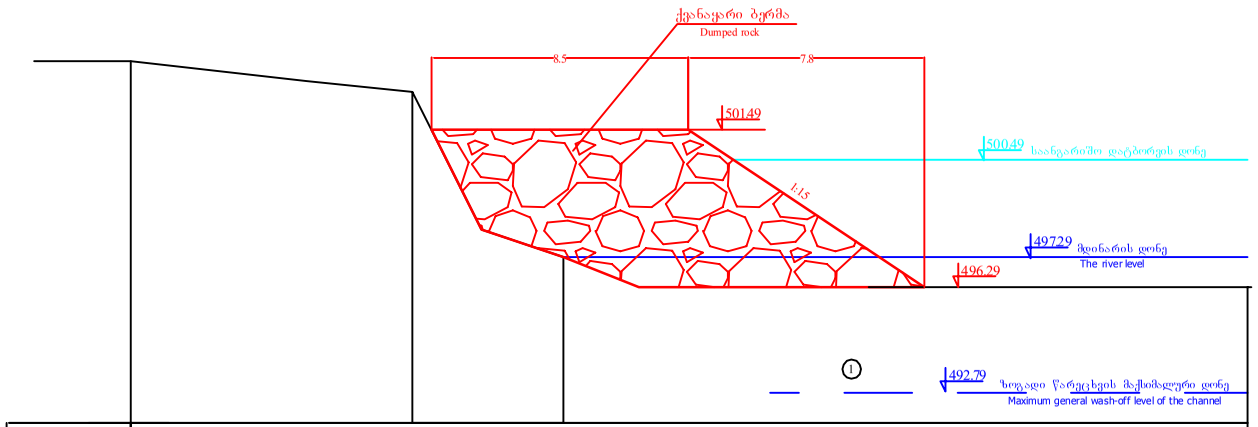

ნიშნული Ground elevation	504.56	501.63	497.29	
მანძილი Distance	3.80	9.0	13.70	13.70

Ⓘ კენჭნარი ქვიშა-ხრეშის შემავსებლით
Shingle with sand and gravel filling

პროექტის კოორდინატორი Project Coordinator	ტ.ბერიძე T.Beridze		
პროექტის ინჟინერი Chif Engineer	ვ.გალუმოვა V.Galumova		
შემსრულებელი Draftsmen	დ.გალუმოვი D.Galumovi		
შემოწმებული Checked	T.Avaliani		

ამბროლაურის მუნიციპალიტეტის სოფ.ბუგეულში მდ. რიონის მარცხენა ნაპირზე ნაპირსამაგრი ნაგებობის პროექტი
Bank Protection Structure Project on the Left Bank of r.Rioni in the v. Bugeuli of Ambrolauri Municipality

განივი კვეთები 1-1, 2-2 და 3-3 მ. 1:250 Cross sections 1-1, 2-2, 3-3 Scale 1:250	სტადია stage	ფურცელი page	ფურცლები pages
	მ.ჯ D.p	კ-2 C-2	3

სსიპ გარემოს ეროვნული სააგენტო
Nation Environmental Agency

You created this PDF from an application that is not licensed to print to novaPDF printer (http://www.novapdf.com)