N

ОСНОВЕН ПРОЕКТ за канализациона мрежа и пречистителна станица за отпадни води за н.м.Едреников0, Општина Василево	изработувач:	
ИНВЕСТИТОР: ОПШТИНА ВАСИЛЕВО		
ОПИС НА ГРАФИЧКИ ПРИЛОГ: **ПРЕГЛЕДНА СИТУАЦИЈА**		
	РЕВИДЕНТ:	
	размер: **M= 1 : 2500**	тех.број: **142/2017**
	дата: **03/2017**	бр.на лист: **1**

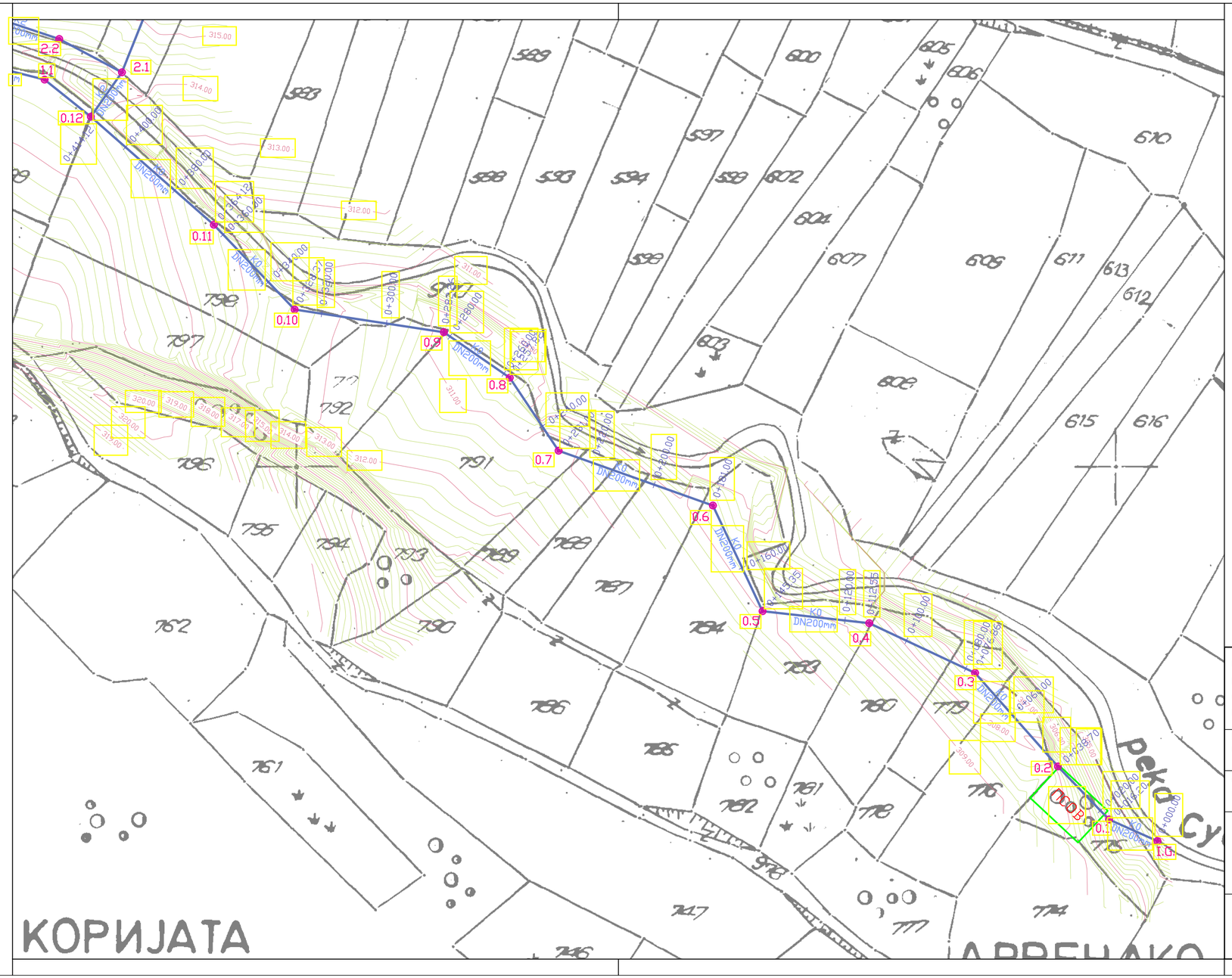
КОРИЈАТА
2.2
2.1
1.1
0.12
0.11
0.10
0.9
0.8
0.7
0.6
0.5
0.4
0.3
0.2
0.1
1.0
K0
DN200mm
0+444.12
0+400.00
0+380.00
0+340.20
0+330.00
0+300.00
0+280.00
0+259.86
0+240.00
0+220.00
0+200.00
0+180.00
0+160.00
0+144.25
0+120.00
0+112.55
0+100.00
0+080.00
0+072.85
0+050.00
0+028.70
0+020.00
0+000.00
315.00
314.00
313.00
312.00
311.00
320.00
319.00
318.00
317.00
316.00
315.00
314.00
313.00
312.00
311.00
310.00
309.00
308.00
307.00
306.00
305.00
304.00
303.00
302.00
301.00
300.00
589
590
591
592
593
594
595
596
597
598
599
600
601
602
603
604
605
606
607
608
609
610
611
612
613
614
615
616
617
618
619
620
621
622
623
624
625
626
627
628

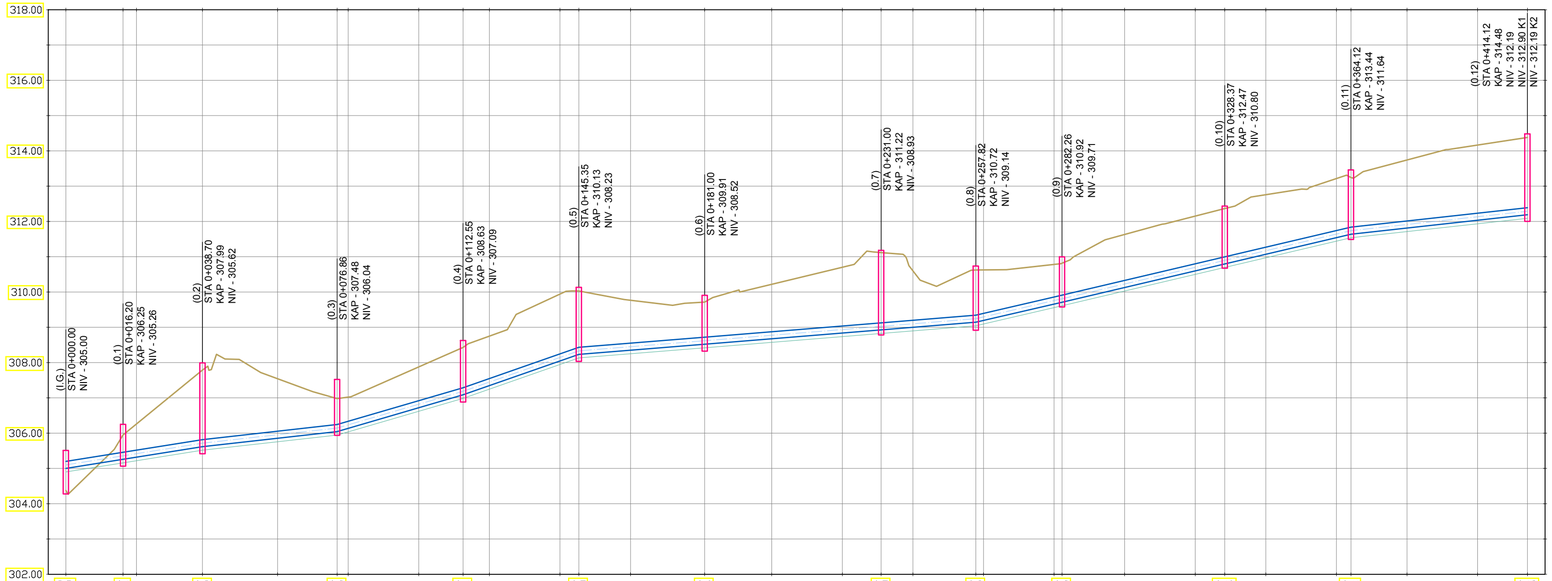

ХИДРАУЛИЧКИ КАРАКТЕР.		ND:200mm L=16.20m	ND:200mm L=22.50m	ND:200mm L=38.16m	ND:200mm L=35.69m	ND:200mm L=32.80m	ND:200mm L=35.65m	ND:200mm L=50.00m	ND:200mm L=26.82m	ND:200mm L=24.43m	ND:200mm L=46.11m	ND:200mm L=35.75m	ND:200mm L=50.00m
КОТА НА ТЕРЕН	304.38	305.95	306.26	307.79	307.54	306.98 307.02	307.88	308.43	308.75	309.94	310.03	309.77	309.71
КОТА НА НИВЕЛЕТА	305.00	305.26	305.32	305.62	305.86	306.04 306.14	306.72	307.09	307.35	308.05	308.23	308.35	308.52
КОТА НА ДНО НА РОВ	304.90	305.16	305.22	305.52	305.76	305.94 306.04	306.62	306.99	307.25	307.95	308.13	308.25	308.42
ДЛАБОЧИНА НА ИСКОП	-0.52	0.79	1.04	2.27	1.79	1.04 0.99	1.26	1.44	1.50	2.00	1.90	1.51	1.29
НАКЛОН НА НИВЕЛЕТА		J=1.59% L=16.20m	J=1.59% L=22.50m	J=1.12% L=38.16m	J=2.92% L=35.69m	J=3.49% L=32.80m	J=0.81% L=35.65m	J=0.81% L=50.00m	J=0.81% L=26.82m	J=2.32% L=24.43m	J=2.36% L=46.11m	J=2.36% L=35.75m	J=1.10% L=50.00m
РАСТОЈАНИЕ		16.20	3.88 18.70	21.30	16.86 3.14	20.00	12.55 7.45	20.00	5.35 14.65	21.00	19.00	20.00	11.00 9.00
СТАЦИОНАЖА		0+000.00	0+016.20 0+020.00	0+038.70	0+060.00	0+076.86 0+080.00	0+100.00	0+112.55	0+120.00	0+140.00	0+145.35	0+160.00	0+181.00

ХИДРАУЛИЧКИ КАРАКТЕР.	ND:200mm L=26.82m	ND:200mm L=24.43m	ND:200mm L=46.11m		ND:200mm L=35.75m		ND:200mm L=50.00m						
КОТА НА ТЕРЕН	310.62	310.63	310.78	310.82	311.63	312.15	312.37	312.76	313.22	313.24	313.74	314.16	314.38
КОТА НА НИВЕЛЕТА	308.93	309.00	309.14	309.19	309.66	309.71	310.13	310.60	310.80	311.07	311.54	311.64	311.81	312.03	312.19
КОТА НА ДНО НА РОВ	308.83	308.90	309.04	309.09	309.56	309.61	310.03	310.50	310.70	310.97	311.44	311.54	311.71	311.93	312.09
ДЛАБОЧИНА НА ИСКОП	2.29	1.70	1.58	1.53	1.22	1.21	1.60	1.65	1.67	1.79	1.77	1.70	2.03	2.23	2.29
НАКЛОН НА НИВЕЛЕТА													
РАСТОЈАНИЕ	17.82	2.18 20.00	2.26 17.74	20.00	8.37 11.63	20.00	4.12 15.88	20.00	14.12				
СТАЦИОНАЖА	0+240.00	0+257.82 0+260.00	0+280.00	0+282.26 0+300.00	0+320.00	0+328.37 0+340.00	0+360.00	0+364.12 0+380.00	0+400.00	0+414.12			

ОСНОВЕН ПРОЕКТ за канализационa мрежа и пречистителна станица за отпадни води за н.м.Едреникoво, Општина Василево

изработувач:

ИНВЕСТИТОР:
ОПШТИНА ВАСИЛЕВО

ОПИС НА ГРАФИЧКИ ПРИЛОГ:
НАДОЛЖЕН ПРОФИЛ - Колектор К0

РЕВИДЕНТ:

размер: **М= 1:100/1000** тех.број: **142/2017**

дата: **03/2017** бр.на лист: **3**

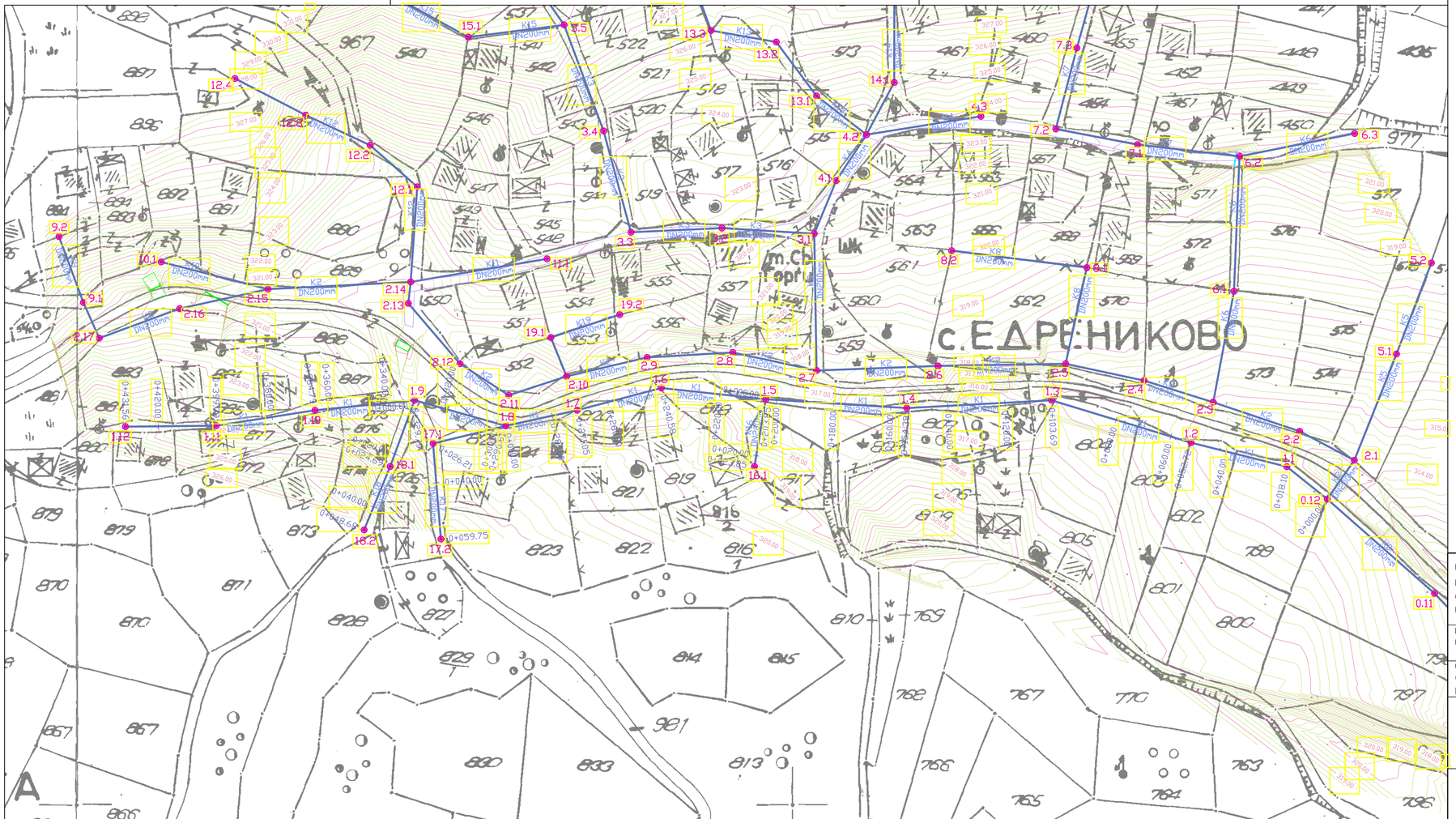
с.ЕДРЕНИКОВО
m.Ch
Горна
K1
K2
K3
K4
K5
K6
K8
K9
K15
K16
K17
K18
DN200mm
0.11
0.12
1.1
1.2
1.3
1.4
1.5
1.6
1.7
1.8
1.9
1.10
1.11
1.12
2.1
2.2
2.3
2.4
2.5
2.6
2.7
2.8
2.9
2.10
2.11
2.12
2.13
2.14
2.15
2.16
2.17
3.1
3.2
3.3
3.4
4.1
4.2
4.3
5.1
5.2
6.1
6.2
6.3
7.1
7.2
7.3
8.1
8.2
9.1
9.2
10.1
11.1
11.2
12.1
12.2
12.3
12.4
13.1
13.2
13.3
14.1
15.1
15.2
16.1
16.2
17.1
17.2
18.1
19.1
19.2
0+000.00
0+018.00
0+040.00
0+060.00
0+080.00
0+100.00
0+120.00
0+140.00
0+160.00
0+180.00
0+200.00
0+220.00
0+240.58
0+260.00
0+280.00
0+300.00
0+320.00
0+340.00
0+360.00
0+380.00
0+400.00
0+420.00
0+432.56
0+026.21
0+059.75
0+048.69
0+040.00
0+020.00
0+000.00
0+048.00
0+080.00
0+100.00
0+120.00
0+140.00
0+160.00
0+180.00
0+200.00
0+220.00
0+240.00
0+260.00
0+280.00
0+300.00
0+320.00
0+340.00
0+360.00
0+380.00
0+400.00
0+420.00
0+440.00
0+460.00
0+480.00
0+500.00
0+520.00
0+540.00
0+560.00
0+580.00
0+600.00
0+620.00
0+640.00
0+660.00
0+680.00
0+700.00
0+720.00
0+740.00
0+760.00
0+780.00
0+800.00
0+820.00
0+840.00
0+860.00

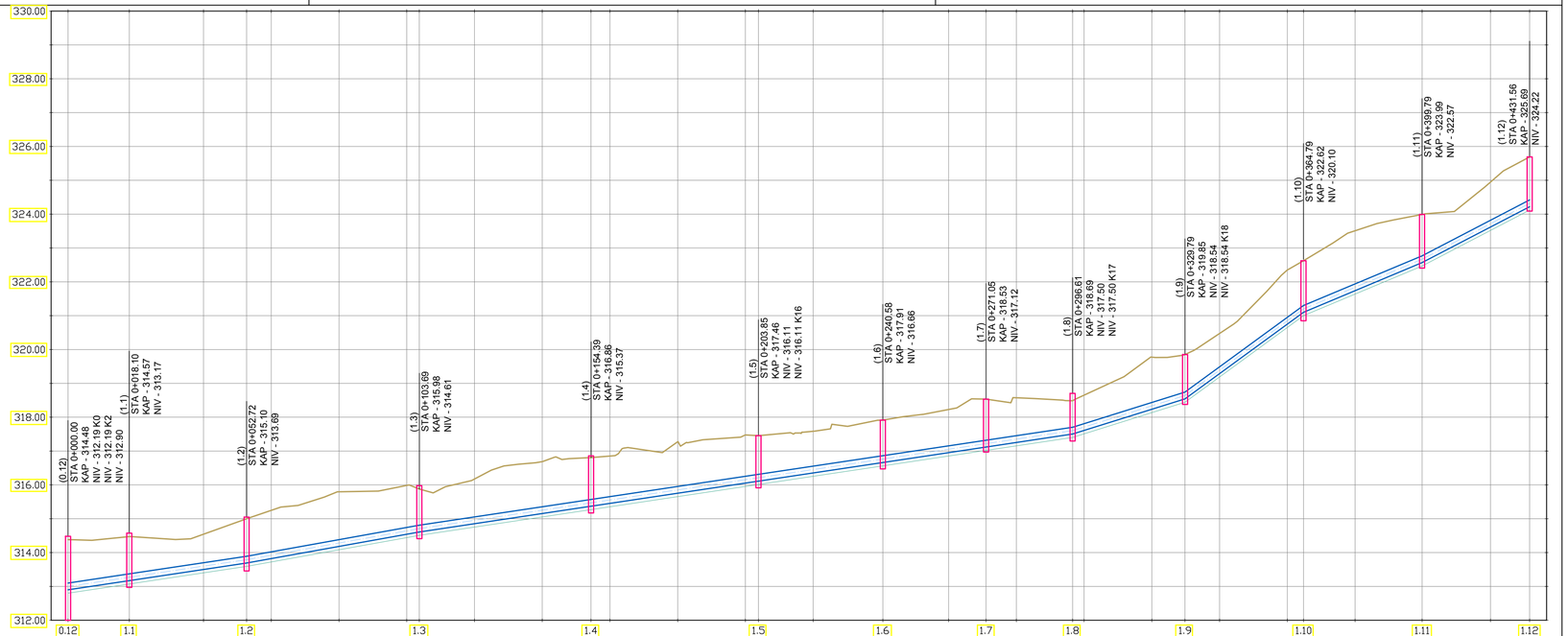
330.00
328.00
326.00
324.00
322.00
320.00
318.00
316.00
314.00
312.00
(0.12) STA 0+000.00 KAP - 314.48 NIV - 312.19 K0 NIV - 312.19 K2 NIV - 312.90
(1.1) STA 0+018.10 KAP - 314.57 NIV - 313.17
(1.2) STA 0+052.72 KAP - 315.70 NIV - 313.69
(1.3) STA 0+103.69 KAP - 315.98 NIV - 314.61
(1.4) STA 0+154.39 KAP - 316.86 NIV - 315.37
(1.5) STA 0+203.85 KAP - 317.46 NIV - 316.1 NIV - 316.11 K16
(1.6) STA 0+240.58 KAP - 317.91 NIV - 316.66
(1.7) STA 0+271.05 KAP - 318.53 NIV - 317.72
(1.8) STA 0+296.61 KAP - 318.69 NIV - 317.50 NIV - 317.50 K17
(1.9) STA 0+329.79 KAP - 319.85 NIV - 318.54 NIV - 318.54 K18
(1.10) STA 0+364.79 KAP - 322.62 NIV - 320.10
(1.11) STA 0+399.79 KAP - 323.99 NIV - 322.57
(1.12) STA 0+431.56 KAP - 325.69 NIV - 324.22
0.12 1.1 1.2 1.3 1.4 1.5 1.6 1.7 1.8 1.9 1.10 1.11 1.12

| | | |

K16

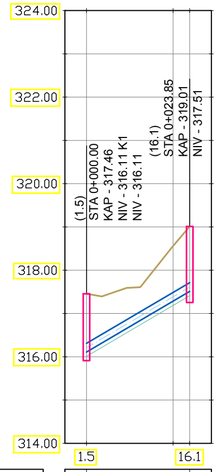

ХИДРАУЛИЧКИ КАРАКТЕР.	ND:200mm L=23.85m		
КОТА НА ТЕРЕН	317.46	318.56	319.01
КОТА НА НИВЕЛЕТА	316.11	317.29	317.51
КОТА НА ДНО НА РОВ	316.01	317.19	317.41
ДЛАБОЧИНА НА ИСКОП	1.45	1.37	1.60
НАКЛОН НА НИВЕЛЕТА	J=5.88% L=23.85m		
РАСТОЈАНИЕ	20.00		3.85
СТАЦИОНАЖА	0+000.00	0+020.00	0+023.85

K17

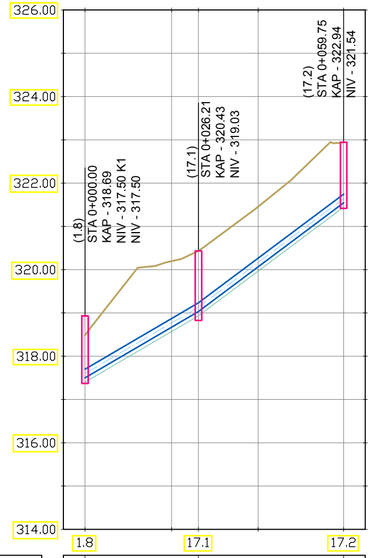

ХИДРАУЛИЧКИ КАРАКТЕР.	ND:200mm L=26.21m		ND:200mm L=33.54m		
КОТА НА ТЕРЕН	318.49	320.20	320.43	321.46	322.94
КОТА НА НИВЕЛЕТА	317.50	318.67	319.03	320.07	321.54
КОТА НА ДНО НА РОВ	317.40	318.57	318.93	319.97	321.44
ДЛАБОЧИНА НА ИСКОП	1.09	1.63	1.50	1.49	1.50
НАКЛОН НА НИВЕЛЕТА	J=5.85% L=26.21m		J=7.49% L=33.54m		
РАСТОЈАНИЕ	20.00	6.21	13.79	19.75	
СТАЦИОНАЖА	0+000.00	0+020.00	0+026.21	0+040.00	0+059.75

K18

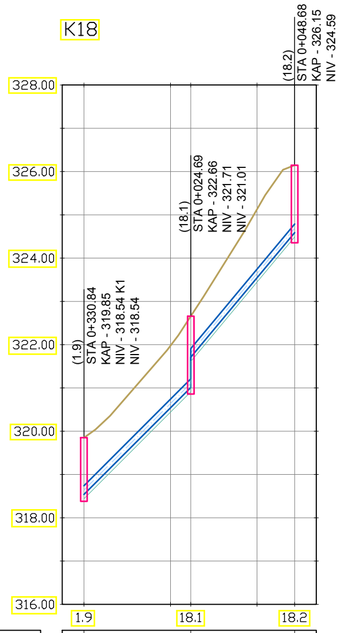

ХИДРАУЛИЧКИ КАРАКТЕР.	ND:200mm L=24.69m			ND:200mm L=23.99m		
КОТА НА ТЕРЕН	319.85	321.98	322.66	325.13	326.15	
КОТА НА НИВЕЛЕТА	318.54	320.54	321.01	321.71	323.55	324.59
КОТА НА ДНО НА РОВ	318.44	320.44	320.91	321.61	323.45	324.49
ДЛАБОЧИНА НА ИСКОП	1.41	1.54	1.75	1.05	1.68	1.66
НАКЛОН НА НИВЕЛЕТА	J=10.00% L=24.69m			J=12.00% L=23.99m		
РАСТОЈАНИЕ	20.00		4.69	15.31	8.68	
СТАЦИОНАЖА	0+000.00	0+020.00	0+024.69	0+040.00	0+048.68	

ОСНОВЕН ПРОЕКТ за канализациона мрежа и пречистителна станица за отпадни води за н.м.Едреников0, Општина Василево

изработувач:

ИНВЕСТИТОР:
ОПШТИНА ВАСИЛЕВО

ОПИС НА ГРАФИЧКИ ПРИЛОГ:
НАДОЛЖЕН ПРОФИЛ - Колектор К16, К17, К18

РЕВИДЕНТ:

размер: **M= 1:100/1000**

тех.број: **142/2017**

дата: **03/2017**

бр.на лист: **6**

Колектор K2
Колектор K5
Колектор K6
Колектор K7
Колектор K8
Колектор K9
Колектор K10
Колектор K11
Колектор K12
Колектор K19

N

ОСНОВЕН ПРОЕКТ за канализациона мрежа и пречистителна станица за отпадни води за н.м.Едреников0, Општина Василево

изработувач:

ИНВЕСТИТОР:
ОПШТИНА ВАСИЛЕВО

ОПИС НА ГРАФИЧКИ ПРИЛОГ:
СИТУАЦИЈА - Колектор K2 со припадни канали

РЕВИДЕНТ:

размер: **M= 1 : 1000**

тех.број: **142/2017**

дата: **03/2017**

бр.на лист: **7**

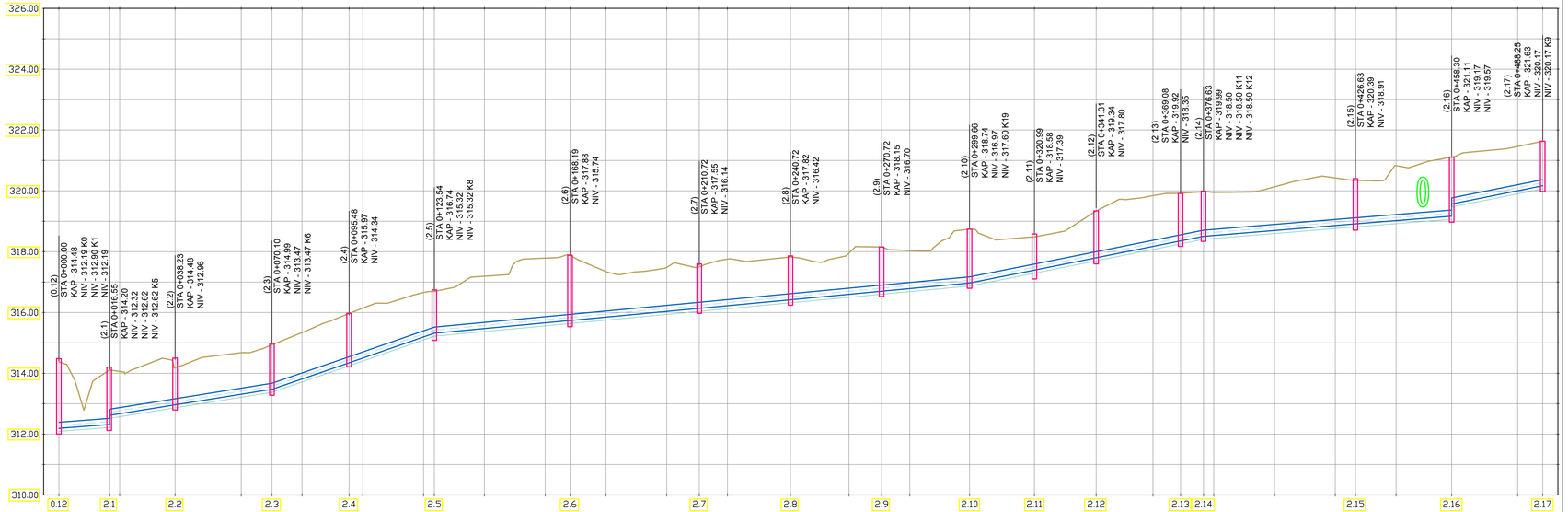
326.00
324.00
322.00
320.00
318.00
316.00
314.00
312.00
310.00
(0.12) STA 0+000.00 KAP - 314.48 NIV - 312.19 K0 NIV - 312.09 K1 NIV - 312.19
(2.1) STA 0+016.55 KAP - 314.20 NIV - 312.32 NIV - 312.22 NIV - 312.62 K5
(2.2) STA 0+038.23 KAP - 314.48 NIV - 312.96
(2.3) STA 0+070.10 KAP - 314.09 NIV - 313.47 NIV - 313.47 K6
(2.4) STA 0+095.48 KAP - 315.07 NIV - 314.34
(2.5) STA 0+123.54 KAP - 316.74 NIV - 315.32 NIV - 315.32 K8
(2.6) STA 0+168.19 KAP - 317.88 NIV - 315.74
(2.7) STA 0+210.72 KAP - 317.55 NIV - 316.14
(2.8) STA 0+240.72 KAP - 317.82 NIV - 316.42
(2.9) STA 0+270.72 KAP - 318.15 NIV - 316.70
(2.10) STA 0+299.66 KAP - 318.74 NIV - 317.37 NIV - 317.60 K19
(2.11) STA 0+320.99 KAP - 318.88 NIV - 317.39
(2.12) STA 0+341.31 KAP - 319.34 NIV - 317.80
(2.13) STA 0+369.08 KAP - 319.92 NIV - 318.35
(2.14) STA 0+376.63 KAP - 319.99 NIV - 318.50 NIV - 318.50 K11 NIV - 318.50 K12
(2.15) STA 0+426.63 KAP - 320.39 NIV - 318.81
(2.16) STA 0+458.30 KAP - 321.11 NIV - 319.17 NIV - 319.57
(2.17) STA 0+488.25 KAP - 321.63 NIV - 320.17 NIV - 320.17 K9
0.12 2.1 2.2 2.3 2.4 2.5 2.6 2.7 2.8 2.9 2.10 2.11 2.12 2.13 2.14 2.15 2.16 2.17

| | | |

K5

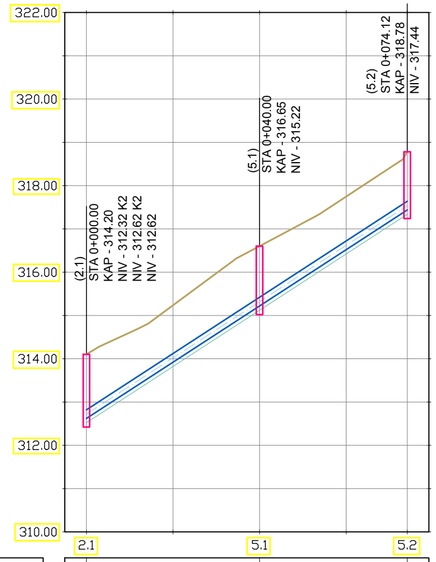

ХИДРАУЛИЧКИ КАРАКТЕР.		ND:200mm L=40.00m		ND:200mm L=34.12m	
КОТА НА ТЕРЕН	314.10	315.24	316.60	317.75	318.78
КОТА НА НИВЕЛЕТА	312.62	313.92	315.22	316.52	317.44
КОТА НА ДНО НА РОВ	312.52	313.82	315.12	316.42	317.34
ДЛАБОЧИНА НА ИСКОП	1.58	1.42	1.48	1.33	1.44
НАКЛОН НА НИВЕЛЕТА		J=6.50% L=40.00m		J=6.50% L=34.12m	
РАСТОЈАНИЕ		20.00	20.00	20.00	14.12
СТАЦИОНАЖА	0+000.00	0+020.00	0+040.00	0+060.00	0+074.12

K6

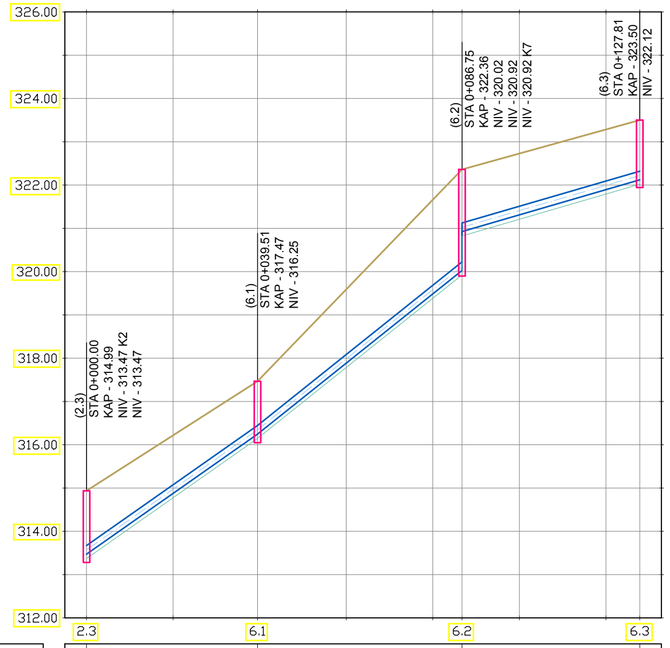

ХИДРАУЛИЧКИ КАРАКТЕР.		ND:200mm L=39.51m		ND:200mm L=47.24m			ND:200mm L=41.06m		
КОТА НА ТЕРЕН	314.94	316.22	317.47	319.59	321.66	322.36	322.73	323.28	323.50
КОТА НА НИВЕЛЕТА	313.47	314.88	316.25	317.88	319.48	320.02 320.92	321.31	321.89	322.12
КОТА НА ДНО НА РОВ	313.37	314.78	316.15	317.78	319.38	319.92 320.82	321.21	321.79	322.02
ДЛАБОЧИНА НА ИСКОП	1.57	1.44	1.32	1.80	2.28	2.44 1.54	1.52	1.49	1.48
НАКЛОН НА НИВЕЛЕТА		J=7.03% L=39.51m		J=8.00% L=47.24m			J=2.91% L=41.06m		
РАСТОЈАНИЕ		20.00	19.51	20.49	20.00	6.75	13.25	20.00	7.81
СТАЦИОНАЖА	0+000.00	0+020.00	0+039.51	0+060.00	0+080.00	0+086.75	0+100.00	0+120.00	0+127.81

ОСНОВЕН ПРОЕКТ за канализациона мрежа и пречистителна станица за отпадни води за н.м.Едреников0, Општина Василево

изработувач:

ИНВЕСТИТОР:
ОПШТИНА ВАСИЛЕВО

ОПИС НА ГРАФИЧКИ ПРИЛОГ:
НАДОЛЖЕН ПРОФИЛ - Колектор К5, К6

РЕВИДЕНТ:

размер: **M= 1:100/1000**

тех.број: **142/2017**

дата: **03/2017**

бр.на лист: **9**

K7

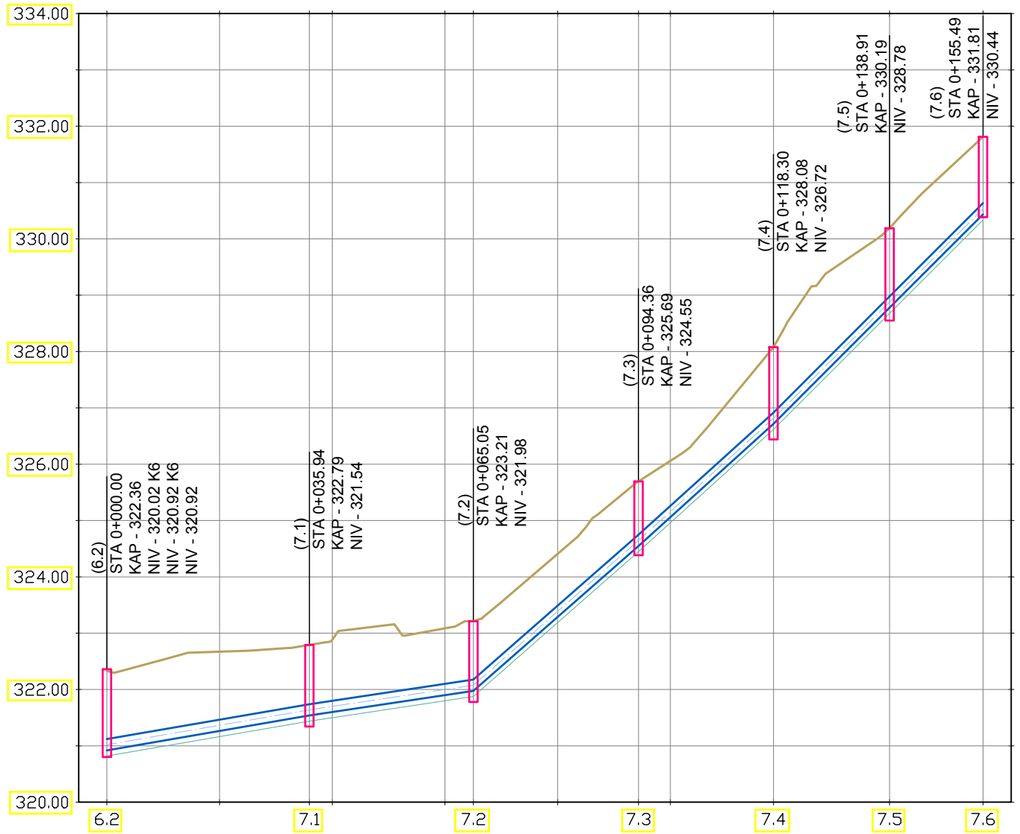

ХИДРАУЛИЧКИ КАРАКТЕР.	ND:200mm L=35.94m			ND:200mm L=29.11m		ND:200mm L=29.32m		ND:200mm L=23.94m		ND:200mm L=20.61m	ND:200mm L=16.58m	
КОТА НА ТЕРЕН	322.33	322.67	322.79	322.88	323.09	323.21	324.41	325.69	326.06	328.08	330.19	331.81
КОТА НА НИВЕЛЕТА	320.92	321.26	321.54	321.60	321.90	321.98	323.29	324.55	325.06	326.72	328.78	330.44
КОТА НА ДНО НА РОВ	320.82	321.16	321.44	321.50	321.80	321.88	323.19	324.45	324.96	326.62	328.68	330.34
ДЛАБОЧИНА НА ИСКОП	1.51	1.51	1.35	1.38	1.29	1.34	1.22	1.25	1.10	1.46	1.51	1.48
НАКЛОН НА НИВЕЛЕТА	J=1.72% L=35.94m			J=1.50% L=29.11m		J=8.77% L=29.32m		J=9.06% L=23.94m		J=10.00% L=20.61m	J=10.00% L=16.58m	
РАСТОЈАНИЕ	20.00	15.94	4.06	20.00	5.05	14.95	14.36	5.64	18.30	20.61	16.58	
СТАЦИОНАЖА	0+000.00	0+020.00	0+035.94	0+040.00	0+060.00	0+065.05	0+080.00	0+094.36	0+100.00	0+118.30	0+138.91	0+155.49

ОСНОВЕН ПРОЕКТ за канализациона мрежа и пречистителна станица за отпадни води за н.м.Едрениково, Општина Василево

изработувач:

ИНВЕСТИТОР:
ОПШТИНА ВАСИЛЕВО

ОПИС НА ГРАФИЧКИ ПРИЛОГ:
НАДОЛЖЕН ПРОФИЛ - Колектор К7

РЕВИДЕНТ:

размер: **M= 1:100/1000**

тех.број: **142/2017**

дата: **03/2017**

бр.на лист: **10**

K8

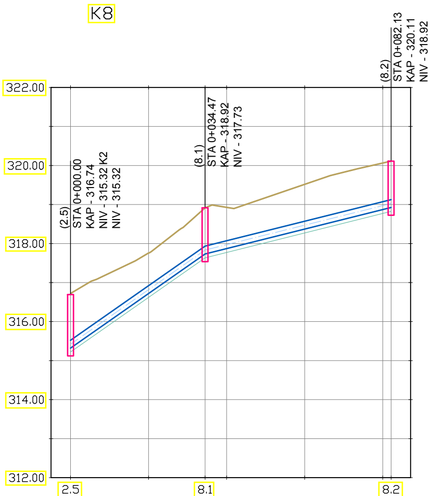

ХИДРАУЛИЧКИ КАРАКТЕР.	ND:200mm L=34.47m			ND:200mm L=47.66m								
КОТА НА ТЕРЕН	316.69		317.75		318.92	318.93		319.52			320.06	320.11
КОТА НА НИВЕЛЕТА	315.32		316.72		317.73	317.87		318.37			318.87	318.92
КОТА НА ДНО НА РОВ	315.22		316.62		317.63	317.77		318.27			318.77	318.82
ДЛАБОЧИНА НА ИСКОП	1.47		1.13		1.28	1.16		1.25			1.29	1.29
НАКЛОН НА НИВЕЛЕТА		J=7.00% L=34.47m					J=2.50% L=47.66m					
РАСТОЈАНИЕ		20.00		14.47		5.53		20.00		20.00		2.13
СТАЦИОНАЖА	0+000.00		0+020.00		0+034.47	0+040.00		0+060.00			0+080.00	0+082.13

K9

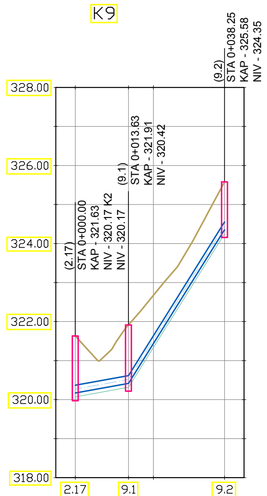

ХИДРАУЛИЧКИ КАРАКТЕР.	ND:200mm L=13.63m		ND:200mm L=24.61m		
КОТА НА ТЕРЕН	321.63	321.91	322.67		325.58
КОТА НА НИВЕЛЕТА	320.17	320.42	321.43		324.35
КОТА НА ДНО НА РОВ	320.07	320.32	321.33		324.25
ДЛАБОЧИНА НА ИСКОП	1.56	1.60	1.34		1.33
НАКЛОН НА НИВЕЛЕТА	J=1.80% L=13.63m		J=16.00% L=24.61m		
РАСТОЈАНИЕ		13.63	6.37	18.25	
СТАЦИОНАЖА	0+000.00	0+013.63	0+020.00		0+038.25

K10

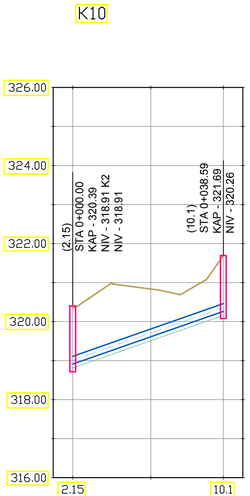

ХИДРАУЛИЧКИ КАРАКТЕР.	ND:200mm L=38.59m		
КОТА НА ТЕРЕН	320.34	320.83	321.69
КОТА НА НИВЕЛЕТА	318.91	319.61	320.26
КОТА НА ДНО НА РОВ	318.81	319.51	320.16
ДЛАБОЧИНА НА ИСКОП	1.53	1.32	1.53
НАКЛОН НА НИВЕЛЕТА	J=3.50% L=38.59m		
РАСТОЈАНИЕ		20.00	18.59
СТАЦИОНАЖА	0+000.00	0+020.00	0+038.59

ОСНОВЕН ПРОЕКТ за канализациона мрежа и пречистителна станица за отпадни води за н.м.Едрениково, Општина Василево

изработувач:

ИНВЕСТИТОР:
ОПШТИНА ВАСИЛЕВО

ОПИС НА ГРАФИЧКИ ПРИЛОГ:
НАДОЛЖЕН ПРОФИЛ - Колектор K8, K9, K10

РЕВИДЕНТ:

размер: **M= 1:100/1000**

тех.број: **142/2017**

дата: **03/2017**

бр.на лист: **11**

K11

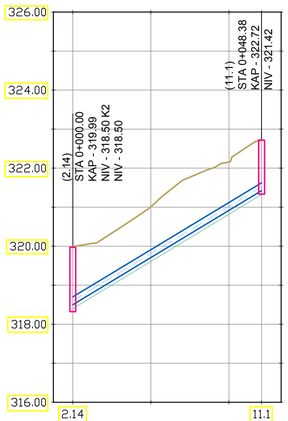

ХИДРАУЛИЧКИ КАРАКТЕР.	ND:200mm L=48.38m			
КОТА НА ТЕРЕН	319.99	321.01	322.16	322.72
КОТА НА НИВЕЛЕТА	318.50	319.71	320.92	321.42
КОТА НА ДНО НА РОВ	318.40	319.61	320.82	321.32
ДЛАБОЧИНА НА ИСКОП	1.59	1.40	1.34	1.40
НАКЛОН НА НИВЕЛЕТА	J=6.04% L=48.38m			
РАСТОЈАНИЕ	20.00	20.00	8.38	
СТАЦИОНАЖА	0+000.00	0+020.00	0+040.00	0+048.38

K12

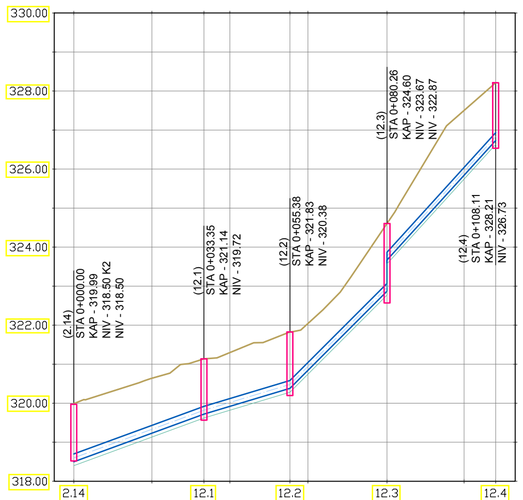

ХИДРАУЛИЧКИ КАРАКТЕР.	ND:200mm L=33.35m			ND:200mm L=22.02m		ND:200mm L=24.89m		ND:200mm L=27.85m	
КОТА НА ТЕРЕН	319.99	320.64	321.14	321.30	321.83	322.04	324.60	327.50	328.21
КОТА НА НИВЕЛЕТА	318.50	319.23	319.72	319.92	320.38	320.84	322.87 / 323.67	325.84	326.73
КОТА НА ДНО НА РОВ	318.40	319.13	319.62	319.82	320.28	320.74	322.77 / 323.57	325.74	326.63
ДЛАБОЧИНА НА ИСКОП	1.59	1.51	1.52	1.48	1.54	1.30	1.83 / 1.03	1.76	1.58
НАКЛОН НА НИВЕЛЕТА	J=3.66% L=33.35m			J=3.00% L=22.02m		J=10.00% L=24.89m		J=11.00% L=27.85m	
РАСТОЈАНИЕ	20.00	13.35	6.65	15.38	4.62	20.26	19.74	8.11	
СТАЦИОНАЖА	0+000.00	0+020.00	0+033.35	0+040.00	0+055.38	0+060.00	0+080.26	0+100.00	0+108.11

K19

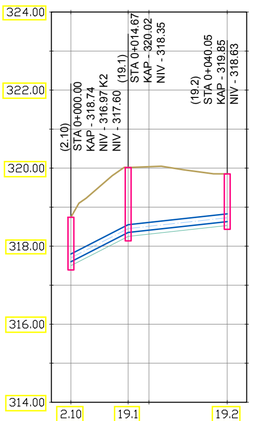

ХИДРАУЛИЧКИ КАРАКТЕР.	ND:200mm L=14.67m		ND:200mm L=25.38m	
КОТА НА ТЕРЕН	318.74	320.02	320.04	319.85
КОТА НА НИВЕЛЕТА	317.60	318.35	318.41	318.63
КОТА НА ДНО НА РОВ	317.50	318.25	318.31	318.53
ДЛАБОЧИНА НА ИСКОП	1.24	1.77	1.73	1.32
НАКЛОН НА НИВЕЛЕТА	J=5.12% L=14.67m		J=1.09% L=25.38m	
РАСТОЈАНИЕ	14.67	5.33	20.05	
СТАЦИОНАЖА	0+000.00	0+014.67	0+020.00	0+040.05

ОСНОВЕН ПРОЕКТ за канализациона мрежа и пречистителна станица за отпадни води за н.м.Ефрениково, Општина Василево

изработувач:

ИНВЕСТИТОР:
ОПШТИНА ВАСИЛЕВО

ОПИС НА ГРАФИЧКИ ПРИЛОГ:
НАДОЛЖЕН ПРОФИЛ - Колектор K11, K12, K19

РЕВИДЕНТ:

размер: **M= 1:100/1000**

тех.број: **142/2017**

дата: **03/2017**

бр.на лист: **12**

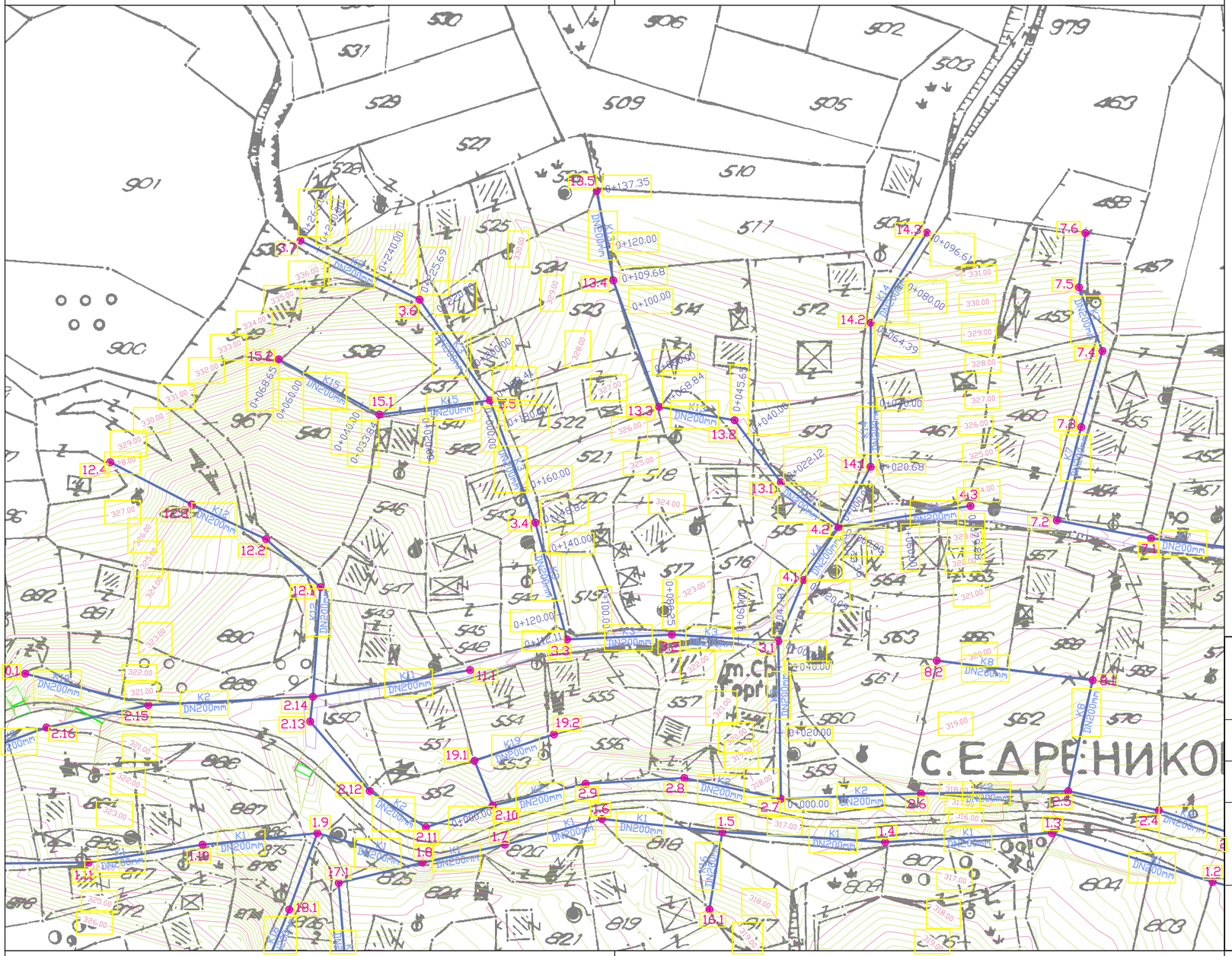

Колектор K3
Колектор K4
Колектор K13
Колектор K14
Колектор K15

N

ОСНОВЕН ПРОЕКТ за канализациона мрежа и пречистителна станица за отпадни води за н.м.Едреников0, Општина Василево	изработувач:	
ИНВЕСТИТОР: ОПШТИНА ВАСИЛЕВО		
ОПИС НА ГРАФИЧКИ ПРИЛОГ: **СИТУАЦИЈА - Колектор K3 со припадни канали**		
	РЕВИДЕНТ:	
	размер: **M= 1 : 1000**	тех.број: **142/2017**
	дата: **03/2017**	бр.на лист: **13**

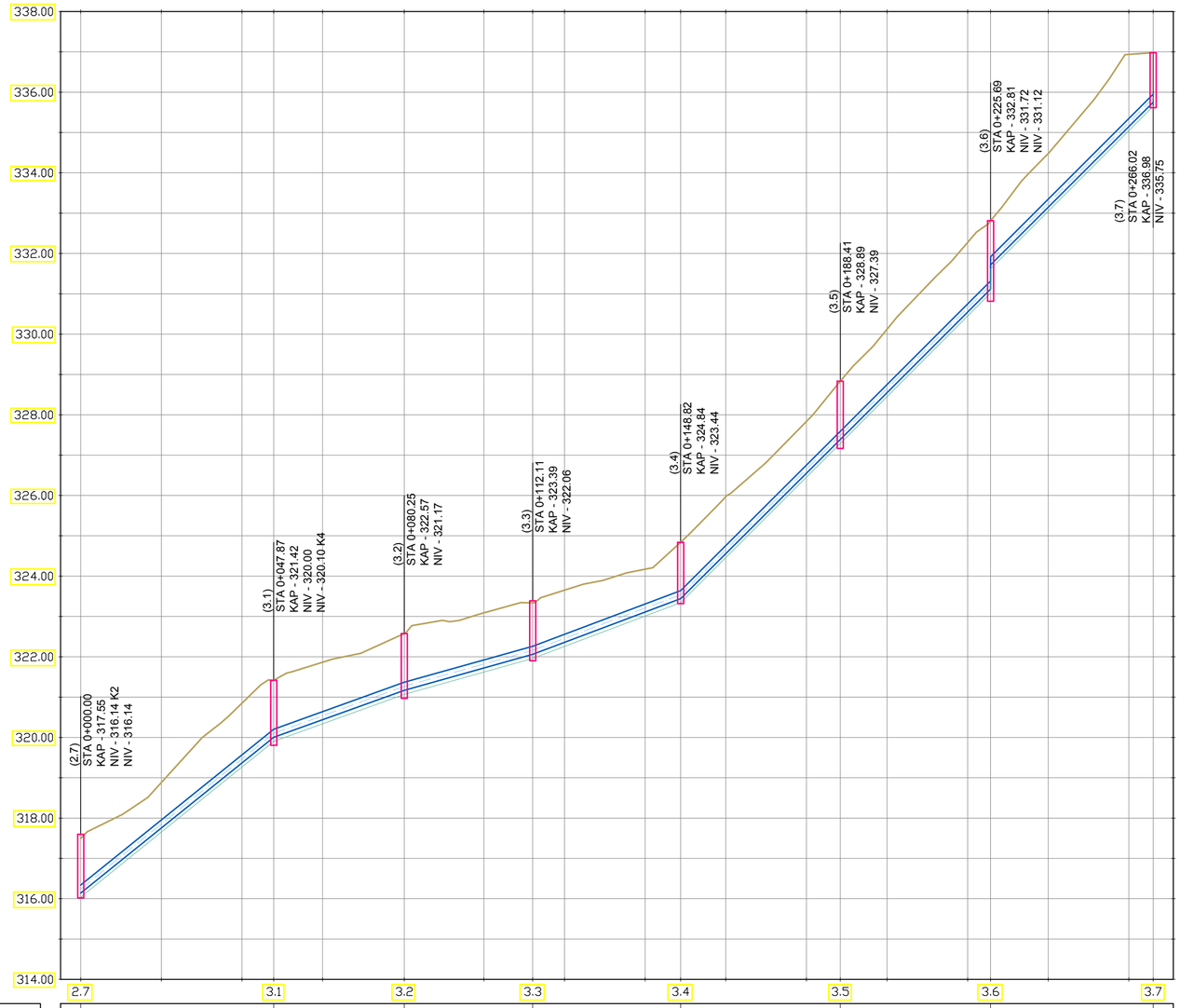

ХИДРАУЛИЧКИ КАРАКТЕР.	ND:200mm L=47.87m				ND:200mm L=32.38m			ND:200mm L=31.86m		ND:200mm L=36.70m				ND:200mm L=39.59m				ND:200mm L=37.28m				ND:200mm L=40.34m			
КОТА НА ТЕРЕН	317.50	318.88	320.85	321.42	321.87	322.57	323.09	323.34	323.65	324.17	324.84	325.97	327.83	328.84	330.12	332.28	332.81	334.48	336.94	336.98					
КОТА НА НИВЕЛЕТА	316.14	317.75	319.37	320.00	320.44	321.17	321.72	322.06	322.36	323.11	323.44	324.56	326.55	327.39	328.55	330.55	331.12	331.72	333.15	335.15	335.75				
КОТА НА ДНО НА РОВ	316.04	317.65	319.27	319.90	320.34	321.07	321.62	321.96	322.26	323.01	323.34	324.46	326.45	327.29	328.45	330.45	331.02	331.62	333.05	335.05	335.65				
ДЛАБОЧИНА НА ИСКОП	1.46	1.23	1.58	1.51	1.53	1.51	1.47	1.38	1.40	1.16	1.50	1.51	1.38	1.55	1.67	1.83	1.80	1.20	1.43	1.89	1.33				
НАКЛОН НА НИВЕЛЕТА	J=8.07% L=47.87m				J=3.60% L=32.38m			J=2.80% L=31.86m		J=3.76% L=36.70m				J=9.97% L=39.59m				J=10.00% L=37.28m				J=10.00% L=40.34m			
РАСТОЈАНИЕ		20.00	20.00	7.87	12.13	20.25		19.75	12.11	7.89	20.00		8.82	11.18	20.00		8.41	11.59	20.00		5.69	14.31	20.00		6.02
СТАЦИОНАЖА	0+000.00	0+020.00	0+040.00	0+047.87	0+060.00	0+080.25		0+100.00	0+112.11	0+120.00	0+140.00		0+148.82	0+160.00	0+180.00		0+188.41	0+200.00	0+220.00		0+225.69	0+240.00	0+260.00		0+266.02

ОСНОВЕН ПРОЕКТ за канализациона мрежа и пречистителна станица за отпадни води за н.м.Едрениково, Општина Василево

изработувач:

ИНВЕСТИТОР:
ОПШТИНА ВАСИЛЕВО

ОПИС НА ГРАФИЧКИ ПРИЛОГ:
НАДОЛЖЕН ПРОФИЛ - Колектор К3

РЕВИДЕНТ:

размер: **M= 1:100/1000**

тех.број: **142/2017**

дата: **03/2017**

бр.на лист: **14**

K4

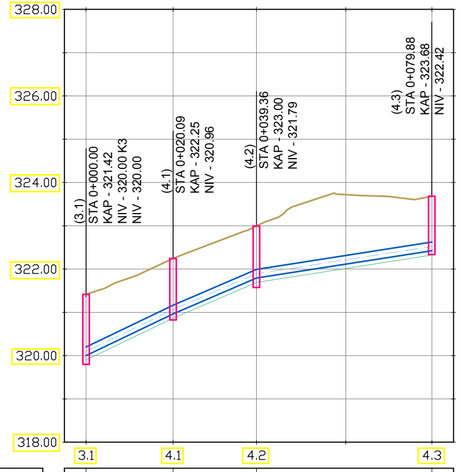

ХИДРАУЛИЧКИ КАРАКТЕР.		ND:200mm L=20.09m		ND:200mm L=19.26m		ND:200mm L=40.53m		
КОТА НА ТЕРЕН	321.42		322.25		323.00		323.72	323.68
КОТА НА НИВЕЛЕТА	320.00		320.96		321.79		322.11	322.42
КОТА НА ДНО НА РОВ	319.90		320.86		321.69		322.01	322.32
ДЛАБОЧИНА НА ИСКОП	1.52		1.38		1.30		1.70	1.36
НАКЛОН НА НИВЕЛЕТА		J=4.80% L=20.09m		J=4.30% L=19.26m		J=1.56% L=40.53m		
РАСТОЈАНИЕ		20.09		19.26		20.64	19.88	
СТАЦИОНАЖА	0+000.00		0+020.09		0+039.36		0+060.00	0+079.88

K13

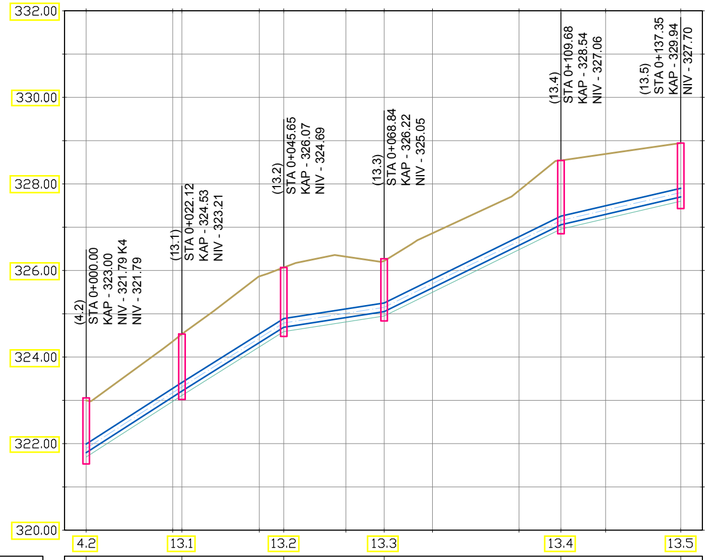

ХИДРАУЛИЧКИ КАРАКТЕР.		ND:200mm L=22.12m		ND:200mm L=23.53m		ND:200mm L=23.19m		ND:200mm L=40.84m			ND:200mm L=27.68m		
КОТА НА ТЕРЕН	323.00		324.36	324.53	325.86	326.07	326.32	326.22	326.86	327.85	328.54	328.69	328.94
КОТА НА НИВЕЛЕТА	321.79		323.08	323.21	324.33	324.69	324.91	325.05	325.60	326.58	327.06	327.30	327.70
КОТА НА ДНО НА РОВ	321.69		322.98	323.11	324.23	324.59	324.81	324.95	325.50	326.48	326.96	327.20	327.60
ДЛАБОЧИНА НА ИСКОП	1.31		1.39	1.42	1.63	1.48	1.51	1.27	1.36	1.37	1.59	1.50	1.34
НАКЛОН НА НИВЕЛЕТА		J=6.43% L=22.12m		J=6.27% L=23.53m		J=1.56% L=23.19m		J=4.91% L=40.84m			J=2.32% L=27.68m		
РАСТОЈАНИЕ		20.00	2.12	17.88	5.65	14.35	8.84	11.16	20.00	9.68	10.32	17.35	
СТАЦИОНАЖА	0+000.00		0+020.00	0+022.12	0+040.00	0+045.65	0+060.00	0+068.84	0+080.00	0+100.00	0+109.68	0+120.00	0+137.35

ОСНОВЕН ПРОЕКТ за канализациона мрежа и пречистителна станица за отпадни води за н.м.Едрениково, Општина Василево	изработувач:	
ИНВЕСТИТОР: ОПШТИНА ВАСИЛЕВО	-	
ОПИС НА ГРАФИЧКИ ПРИЛОГ: **НАДОЛЖЕН ПРОФИЛ - Колектор К4, К13**		
	РЕВИДЕНТ:	
	размер: **M= 1:100/1000**	тех.број: **142/2017**
	дата: **03/2017**	бр.на лист: **15**

K14

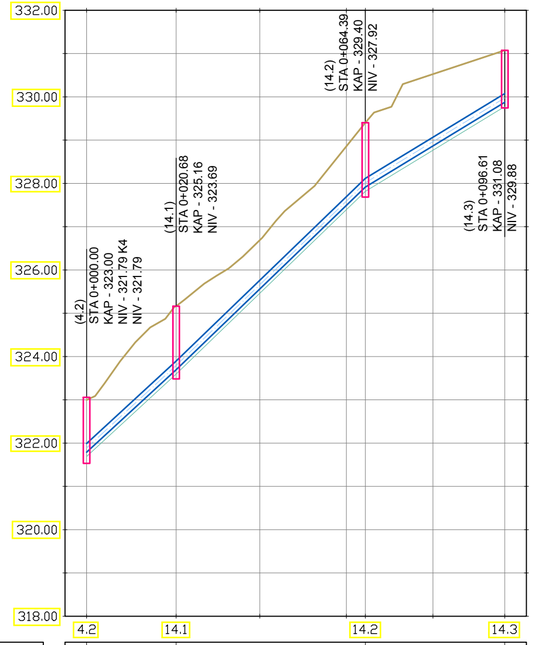

ХИДРАУЛИЧКИ КАРАКТЕР.	ND:200mm L=20.68m	ND:200mm L=43.71m			ND:200mm L=32.22m	
КОТА НА ТЕРЕН	323.00	325.16	326.69	328.86	329.40	330.53	331.08
КОТА НА НИВЕЛЕТА	321.79	323.69	325.56	327.49	327.92	328.87	329.88
КОТА НА ДНО НА РОВ	321.69	323.59	325.46	327.39	327.82	328.77	329.78
ДЛАБОЧИНА НА ИСКОП	1.31	1.57	1.23	1.46	1.59	1.76	1.30
НАКЛОН НА НИВЕЛЕТА	J=9.21% L=20.68m	J=9.66% L=43.71m			J=6.08% L=32.22m	
РАСТОЈАНИЕ	20.68	19.32	20.00	4.39	15.61	16.61
СТАЦИОНАЖА	0+000.00	0+020.68	0+040.00	0+060.00	0+064.39	0+080.00	0+096.61

K15

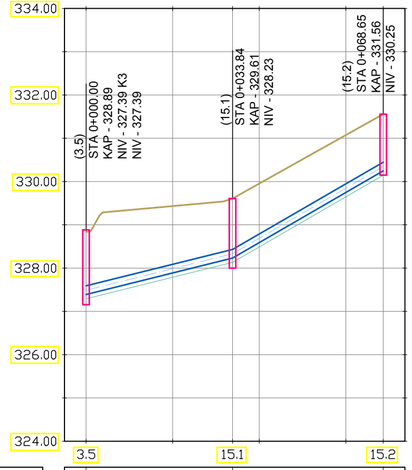

ХИДРАУЛИЧКИ КАРАКТЕР.	ND:200mm L=33.84m	ND:200mm L=34.81m				
КОТА НА ТЕРЕН	328.84	329.43	329.61	329.95	331.07	331.56
КОТА НА НИВЕЛЕТА	327.39	327.89	328.23	328.59	329.75	330.25
КОТА НА ДНО НА РОВ	327.29	327.79	328.13	328.49	329.65	330.15
ДЛАБОЧИНА НА ИСКОП	1.55	1.64	1.48	1.46	1.43	1.41
НАКЛОН НА НИВЕЛЕТА	J=2.49% L=33.84m	J=5.79% L=34.81m				
РАСТОЈАНИЕ	20.00	13.84	6.16	20.00	8.65	
СТАЦИОНАЖА	0+000.00	0+020.00	0+033.84	0+040.00	0+060.00	0+068.65

ОСНОВЕН ПРОЕКТ за канализациона мрежа и пречистителна станица за отпадни води за н.м.Едрениково, Општина Василево

изработувач:

ИНВЕСТИТОР:
ОПШТИНА ВАСИЛЕВО

ОПИС НА ГРАФИЧКИ ПРИЛОГ:
НАДОЛЖЕН ПРОФИЛ - Колектор К14, К15

РЕВИДЕНТ:

размер: **M= 1:100/1000**

тех.број: **142/2017**

дата: **03/2017**

бр.на лист: **16**

ОСНОВА

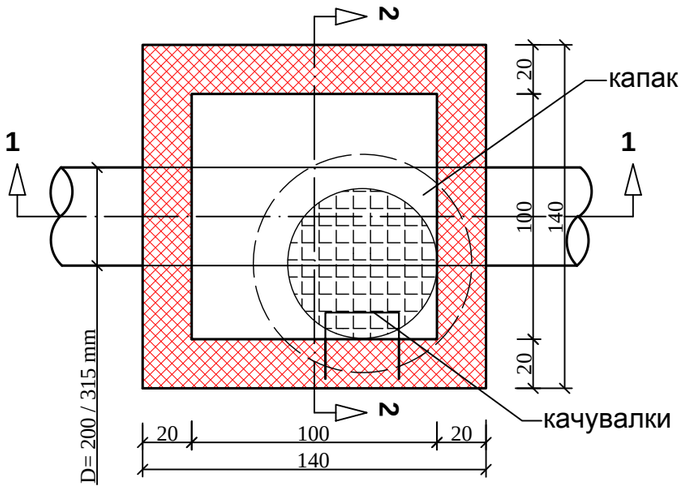

ПРЕСЕК 1-1

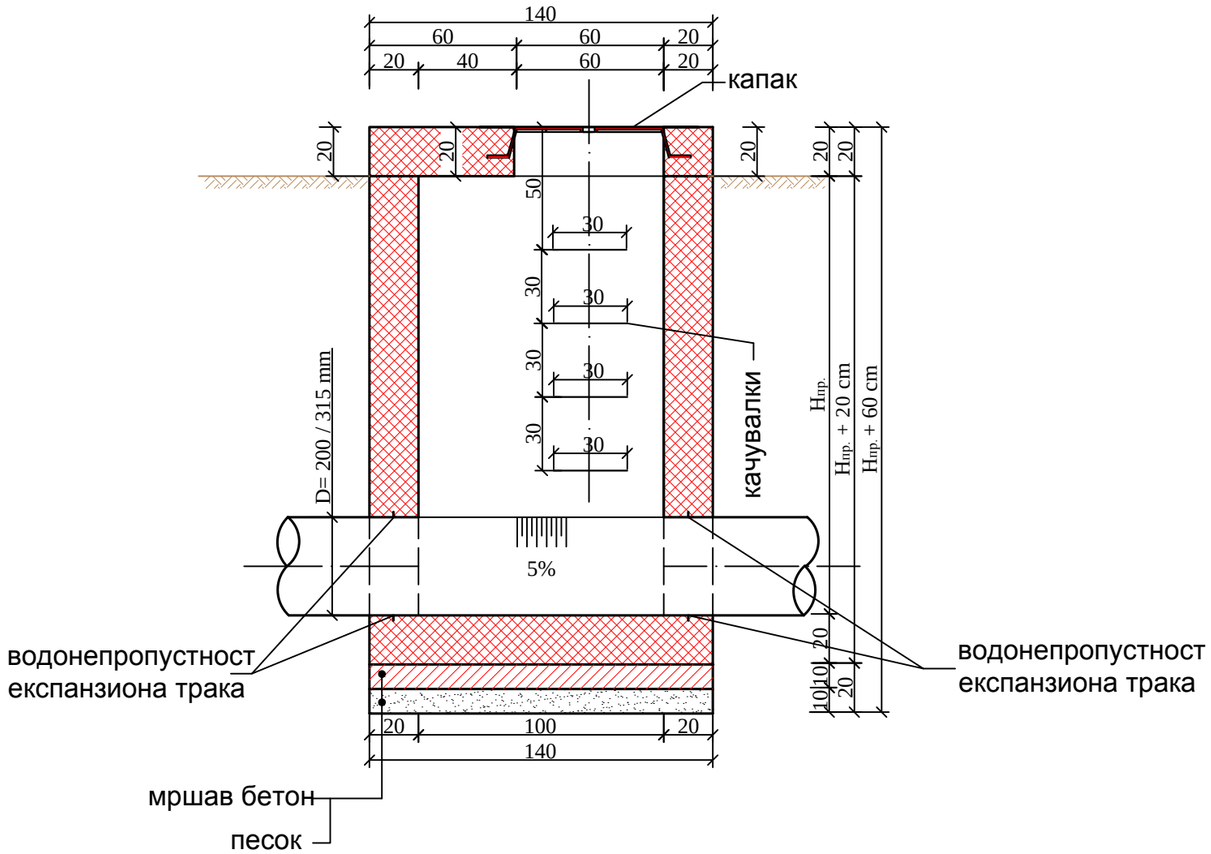

ПРЕСЕК 2-2

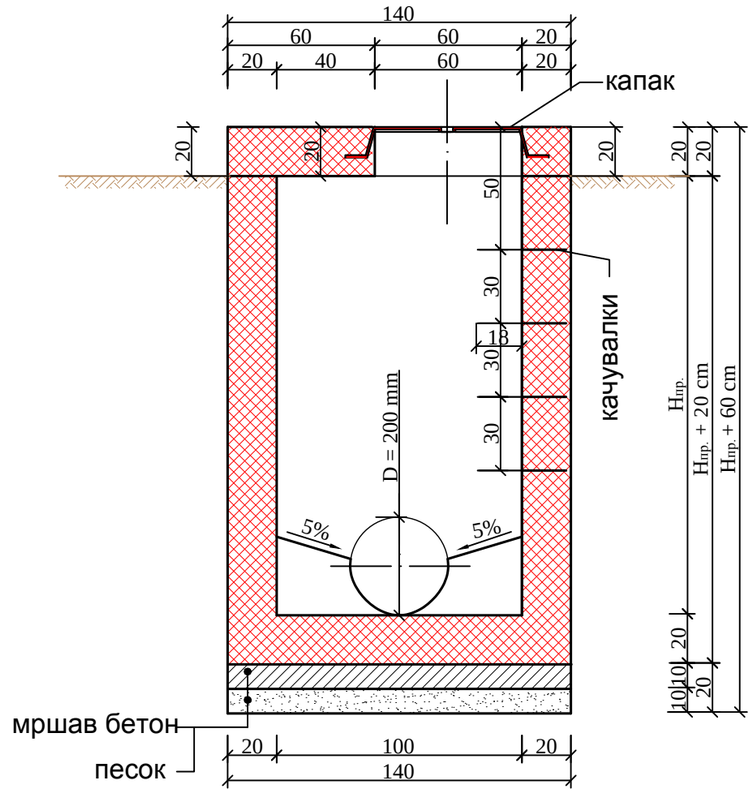

ОСНОВЕН ПРОЕКТ за канализациона мрежа и пречистителна станица за отпадни води за н.м.Едрениково, Општина Василево	изработувач:	
ИНВЕСТИТОР: ОПШТИНА ВАСИЛЕВО		
ОПИС НА ГРАФИЧКИ ПРИЛОГ: **ТИПСКА РЕ□И□ИОНА □А□ТА**		
	РЕВИДЕНТ:	
	размер: **M= 1 : 25**	тех.број: **142/2017**
	дата: **03/2017**	бр.на лист: **17**

ОСНОВА

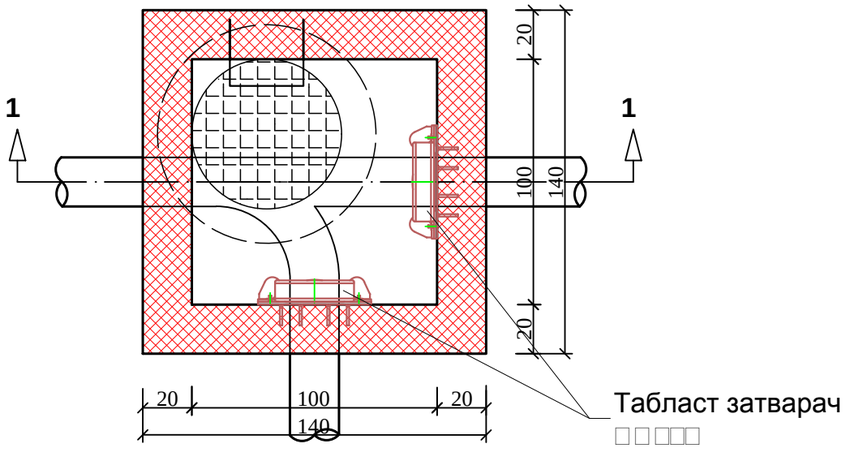

ПРЕСЕК 1-1

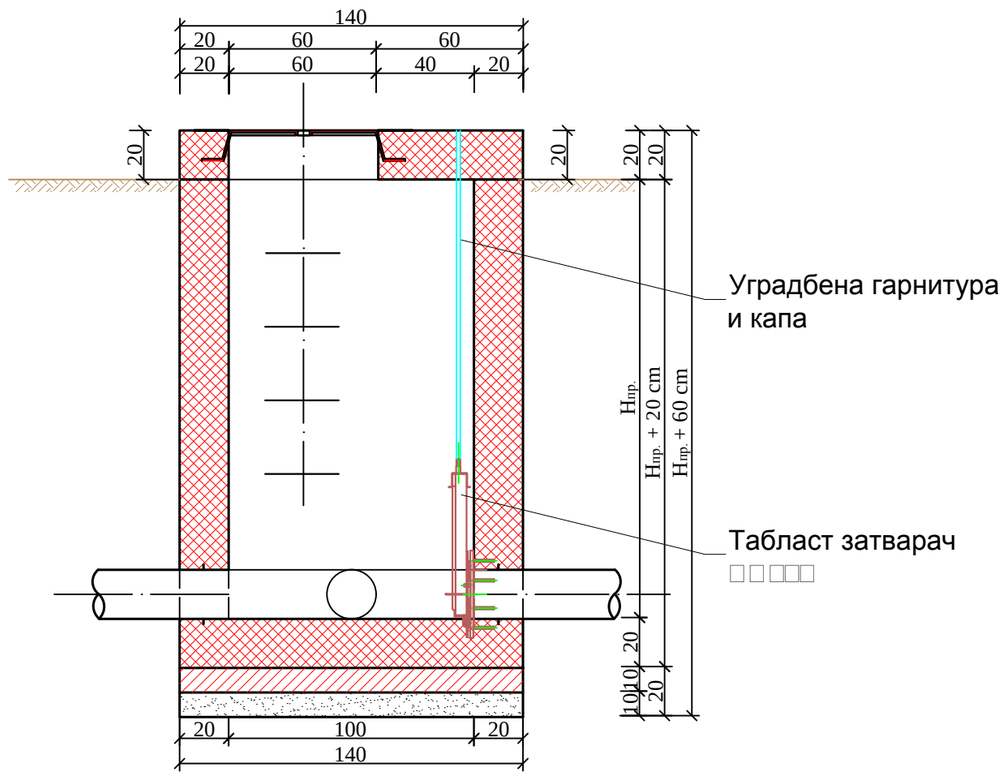

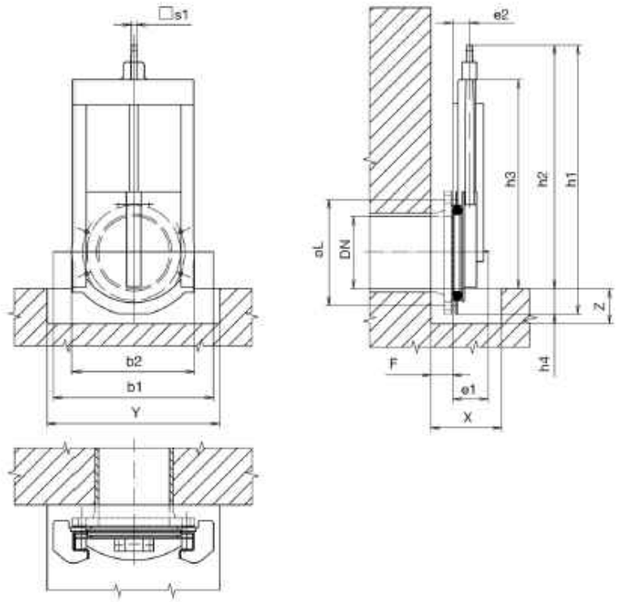

Technical data

mWC 10

DN		150	200	250	300
F (min)		150	150	150	150
ØL		240	295	350	400
X (min)		350	350	350	350
Y (min)		500	550	600	650
Z	[mm]	120	120	120	120
b1	[mm]	398	448	498	548
b2	[mm]	288	338	388	438
e1	[mm]	100	100	100	100
e2	[mm]	47	47	47	47
h1	[mm]	652	752	852	952
h2	[mm]	582	682	782	882
h3	[mm]	485	585	685	785
h4	[mm]	70	70	70	70
□ s1	[mm]	16	16	16	16
No. of holes		8	8	12	12
Holes used		4	4	8	8
Turns/stroke		40	51	61	72
Weight approx.	[kg]	11.00	13.00	15.00	23.00
Volume approx.	[m³]	0.044	0.056	0.073	0.089

ОСНОВЕН ПРОЕКТ за канализациона мрежа и пречистителна станица за отпадни води за н.м.Едрениково, Општина Василево	изработувач:	
ИНВЕСТИТОР: ОПШТИНА ВАСИЛЕВО		
ОПИС НА ГРАФИЧКИ ПРИЛОГ: **РЕ□И□ИОНА □А□ТА СО ТАБЛАСТ □АТ□АРА□**		
	РЕВИДЕНТ:	
	размер: **M= 1 : 25**	тех.број: **142/2017**
	дата: **03/2017**	бр.на лист: **1□**

Pos. FS armirano betonska dolna ploca k=1 1:25
MB30 MRA500/560 RA 400/500-2

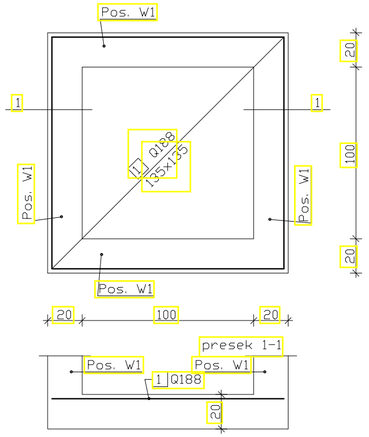

Pos. US armirano betonska gorna ploca k=1 1:25
MB30 MRA500/560 RA400/500-2

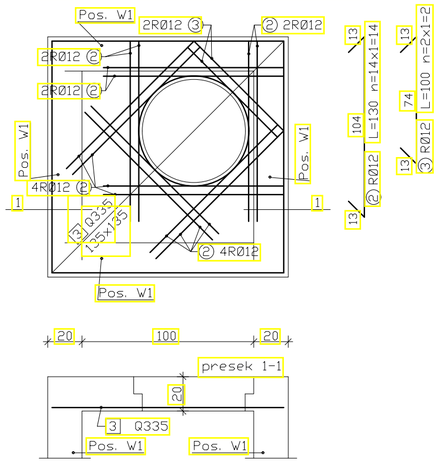

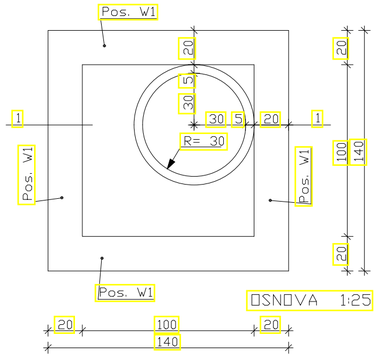

OSNOVA 1:25

Pos. W1 armirano betonski zid k=4 1:25
MB30 MRA500/560 RA400/500-2

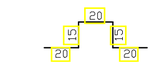

(1) R08/50cm/50cm
L=90
n=12x4+9x1=57
distanceri for Pos W1 i FS

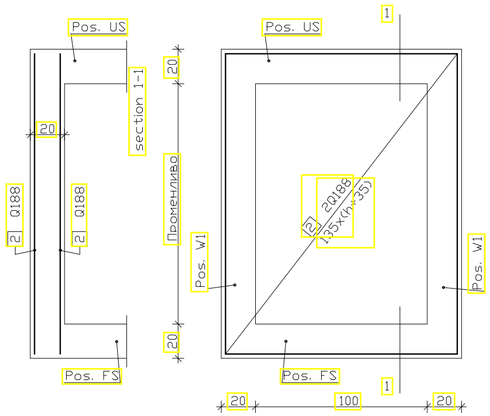

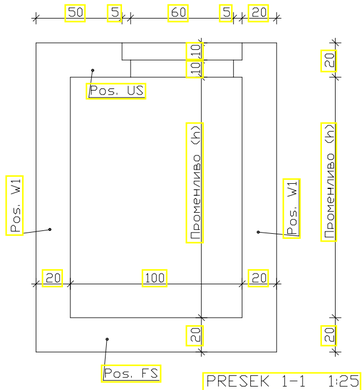

PRESEK 1-1 1:25

ОСНОВЕН ПРОЕКТ за канализационa мрежа и пречистителна станица за отпадни води за н.м.Едрениково, Општина Василево	изработувач:	
ИНВЕСТИТОР: ОПШТИНА ВАСИЛЕВО		
ОПИС НА ГРАФИЧКИ ПРИЛОГ: **ТИПСКА РЕ□И□ИОНА □А□ТА -** АРМАТУРНИ ДЕТАЛИ		
	размер: **M= 1 : 25**	тех.број: **142/2017**
	дата: **03/2017**	бр.на лист: **1□**

Пресек 1-1

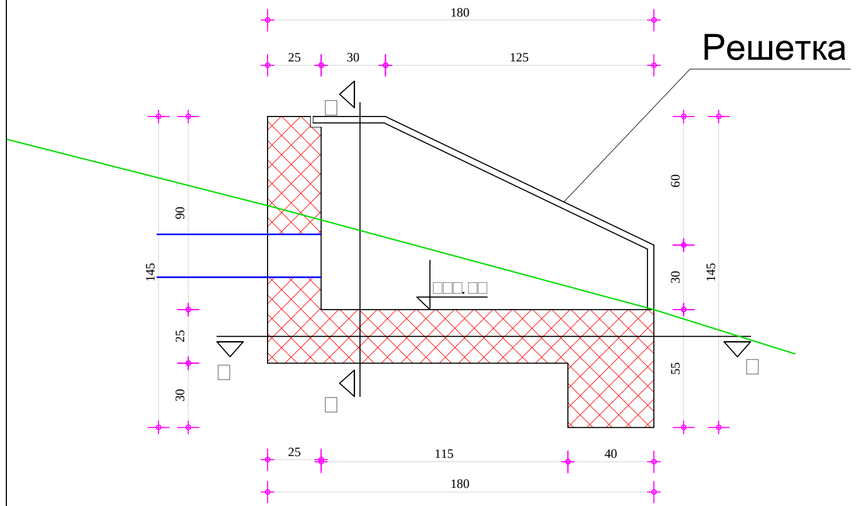

Пресек □-□

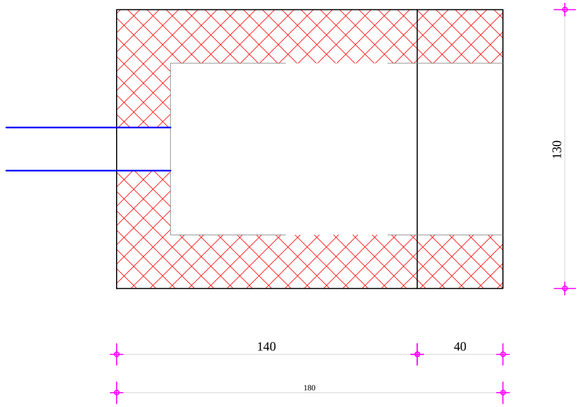

Основа

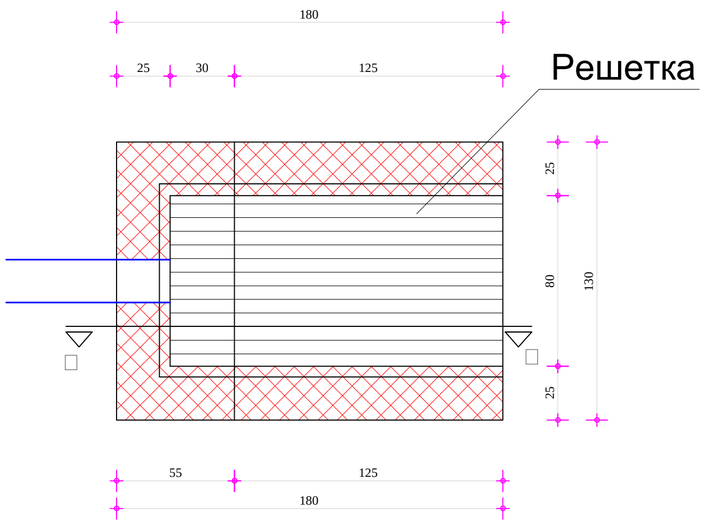

Пресек □-□

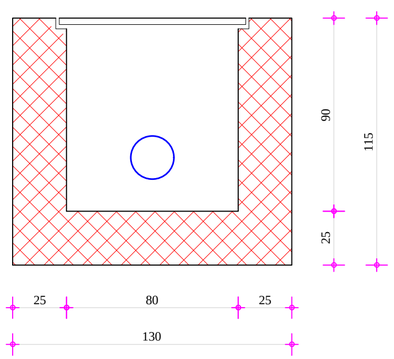

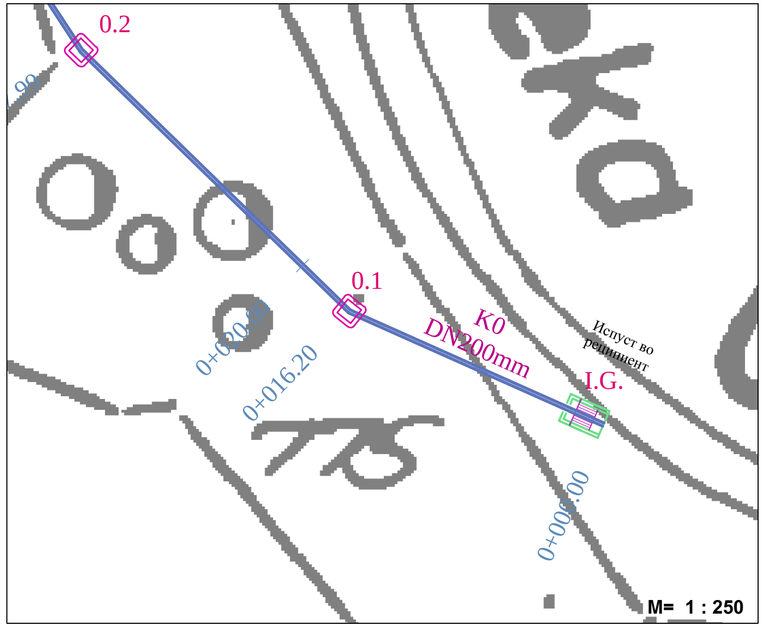

ОСНОВЕН ПРОЕКТ за канализациона мрежа и пречистителна станица за отпадни води за н.м.Едрениково, Општина Василево	изработувач:	
ИНВЕСТИТОР: ОПШТИНА ВАСИЛЕВО		
ОПИС НА ГРАФИЧКИ ПРИЛОГ: **И□ЛИ□НА ГРАДБА**		
	РЕВИДЕНТ:	
	размер: **M= 1 : 20**	тех.број: **142/2017**
	дата: **03/2017**	бр.на лист: **20**

1-1
R=1:25

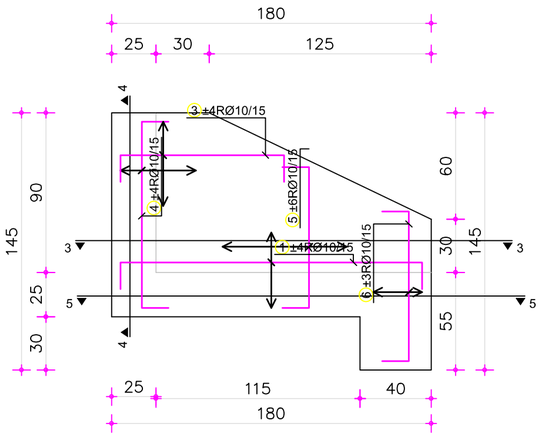

2-2
R=1:25

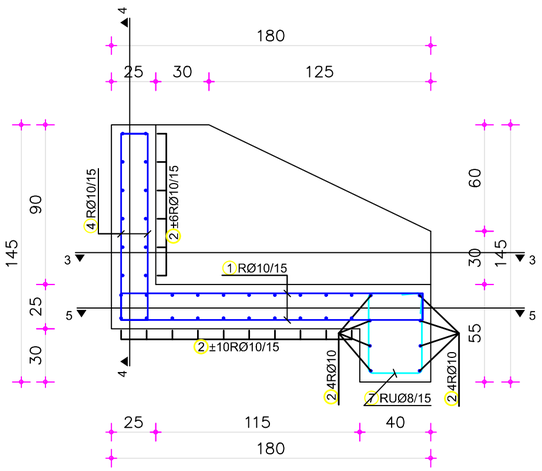

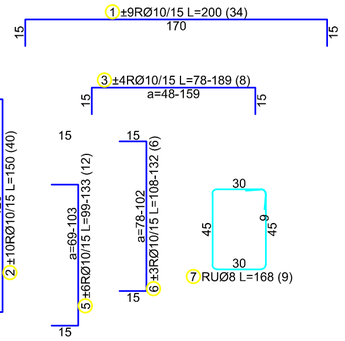

3-3
R=1:25

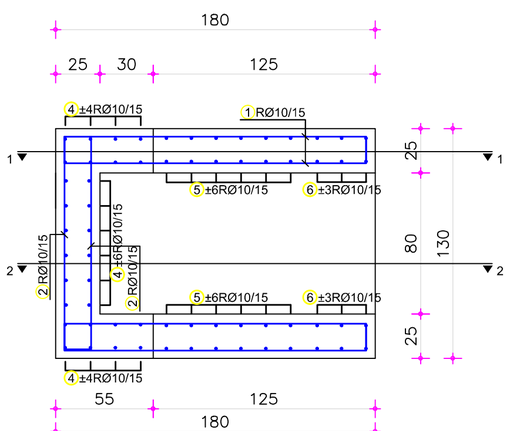

4-4
R=1:25

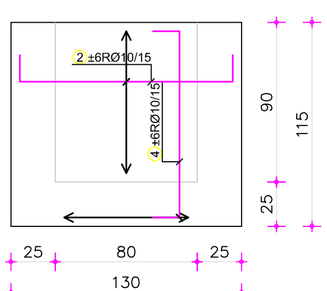

5-5
R=1:25

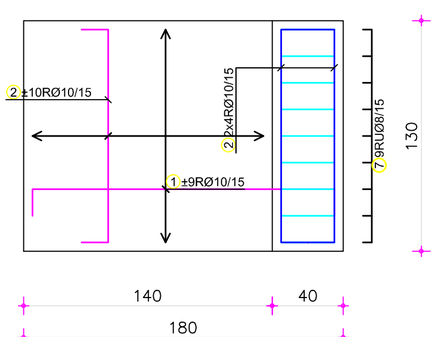

ОСНОВЕН ПРОЕКТ за канализационa мрежа и пречистителна станица за отпадни води за н.м.Едрениково, Општина Василево	изработувач:	
ИНВЕСТИТОР: ОПШТИНА ВАСИЛЕВО		
ОПИС НА ГРАФИЧКИ ПРИЛОГ: **И□ЛИ□НА ГРАДБА -**		
	РЕВИДЕНТ:	
	размер: **M= 1 : 25**	тех.број: **142/2017**
	дата: **03/2017**	бр.на лист: **21**

ПОДОЛЖЕН ПРЕСЕК

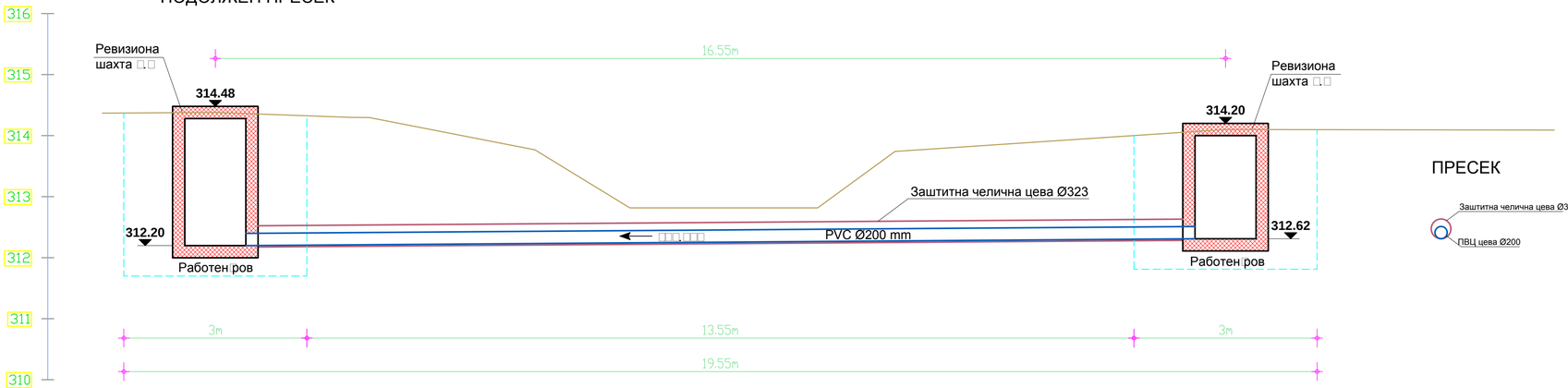

ПРЕСЕК

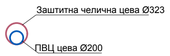

ОСНОВА

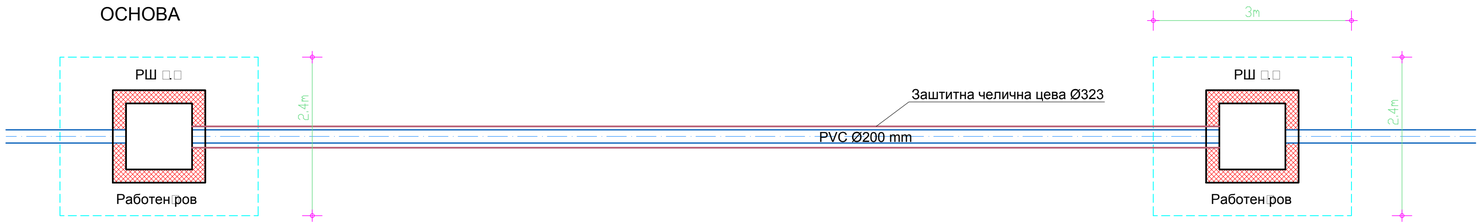

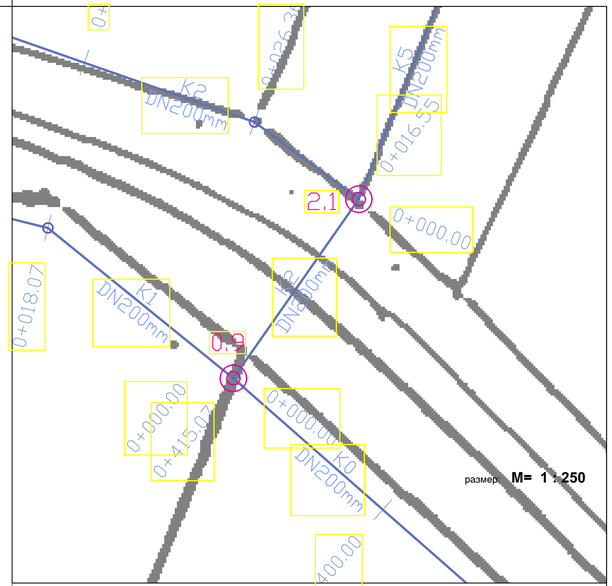

ОСНОВЕН ПРОЕКТ за канализациона мрежа и пречистителна станица за отпадни води за н.м.Едрениково, Општина Василево	изработувач:	
ИНВЕСТИТОР: ОПШТИНА ВАСИЛЕВО		
ОПИС НА ГРАФИЧКИ ПРИЛОГ: ПРЕМИН ИСПОД ВОДОТЕК		
	РЕВИДЕН:	
	размер: M= 1 : 50	тех.број: 142/2017
	дата: 03/2017	бр.на лист: 1

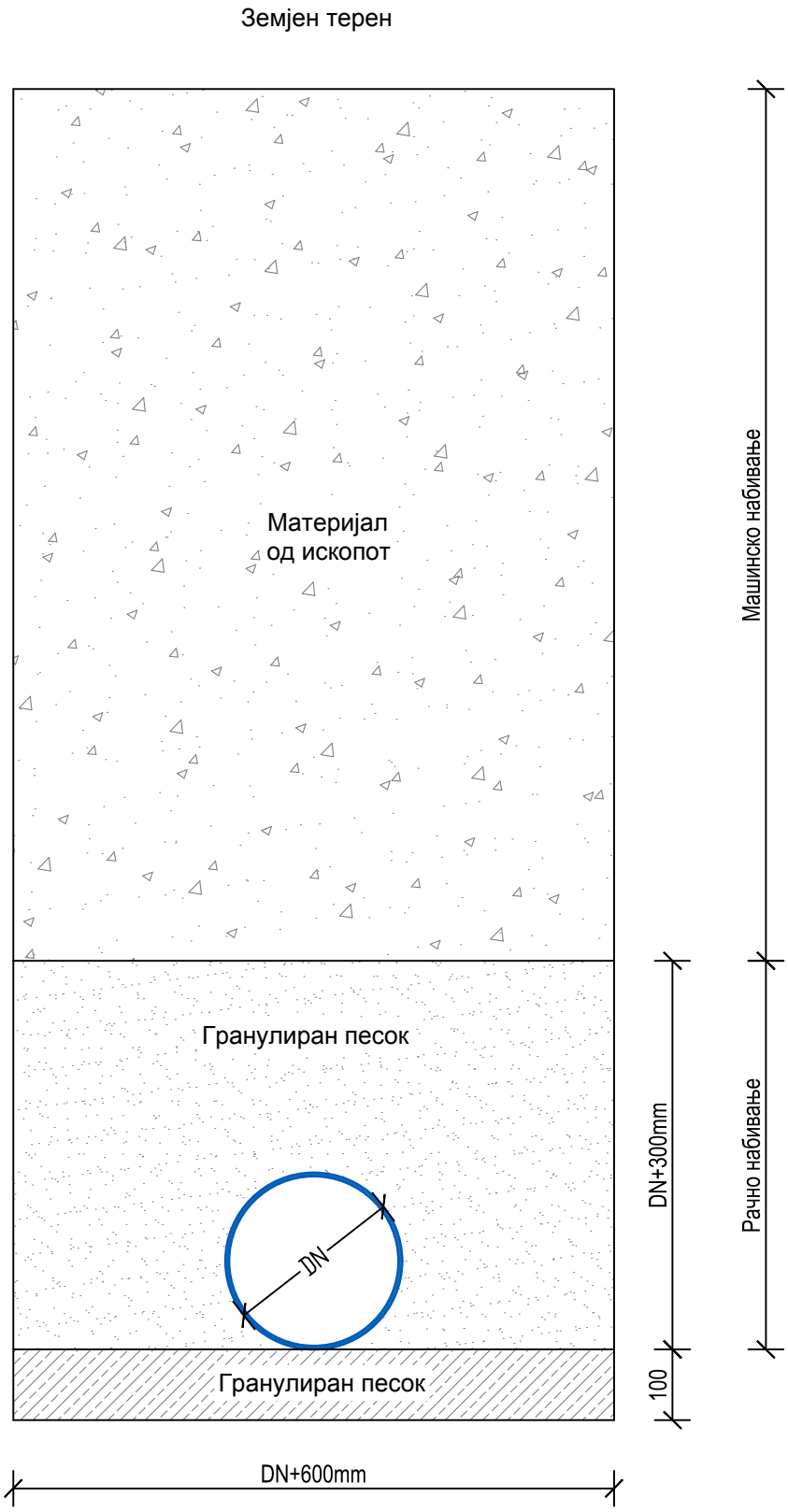

КАРАКТЕРИСТИЧЕН ПОПРЕЧЕН
ПРЕСЕК НА РОВ - ЗЕМЈЕН ТЕРЕН

МЕРКА: 1:10

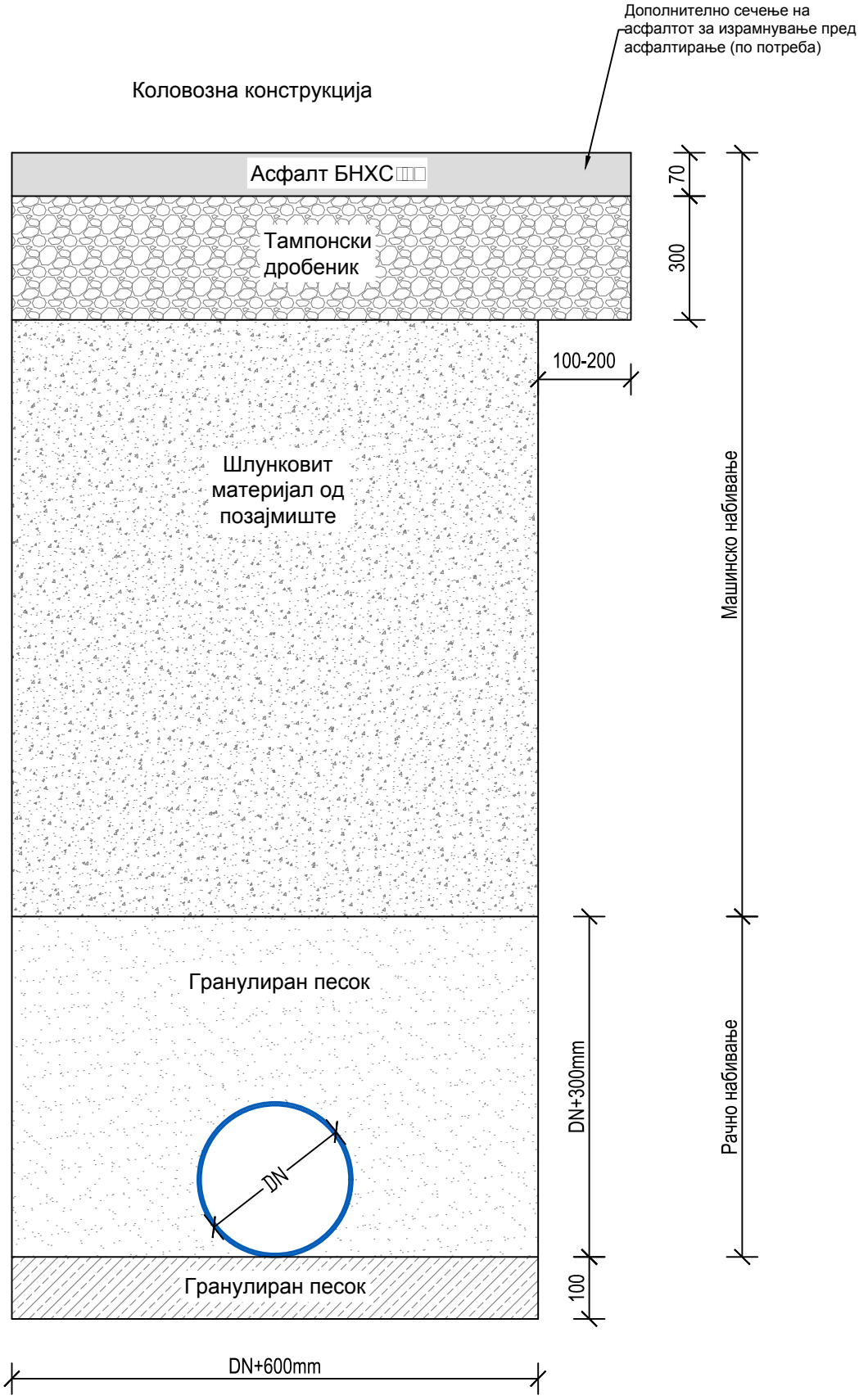

КАРАКТЕРИСТИЧЕН ПОПРЕЧЕН ПРЕСЕК НА РОВ - КОЛОВОЗ

МЕРКА: 1:10

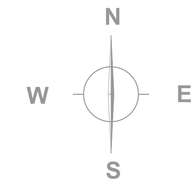

ОСНОВЕН ПРОЕКТ за канализационна мрежа и пречистителна станица за отпадни води за н.м.Едреников0, Општина Василево	изработувач: e-mail: eko.n ar.ing@gmail.com	
ИНВЕСТИТОР: ОПШТИНА ВАСИЛЕВО		
ОПИС НА ГРАФИЧКИ ПРИЛОГ: **СИТУАЦИЈА НА НАПОЕН КАБЕЛ**		
	РЕВИДЕНТ:	
	размер: **M = 1 : 1000**	тех.број: **142/2017**
	дата: **03/2017**	бр. на лист: **5**