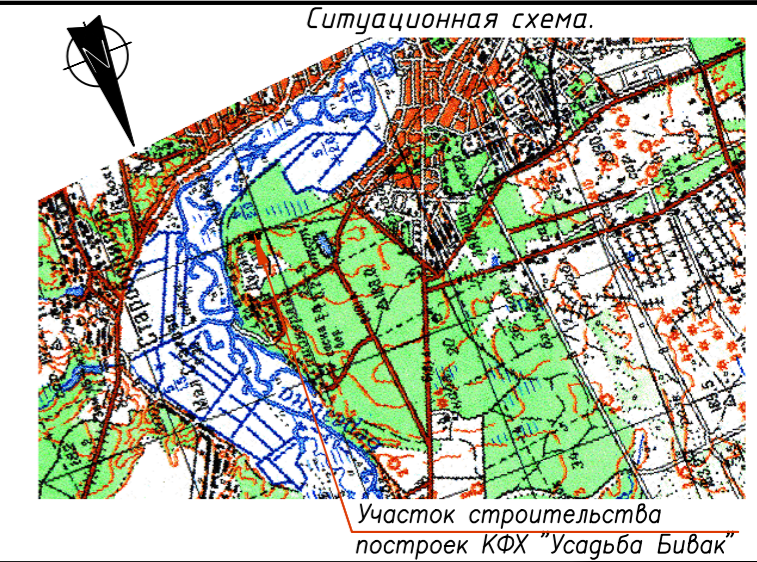
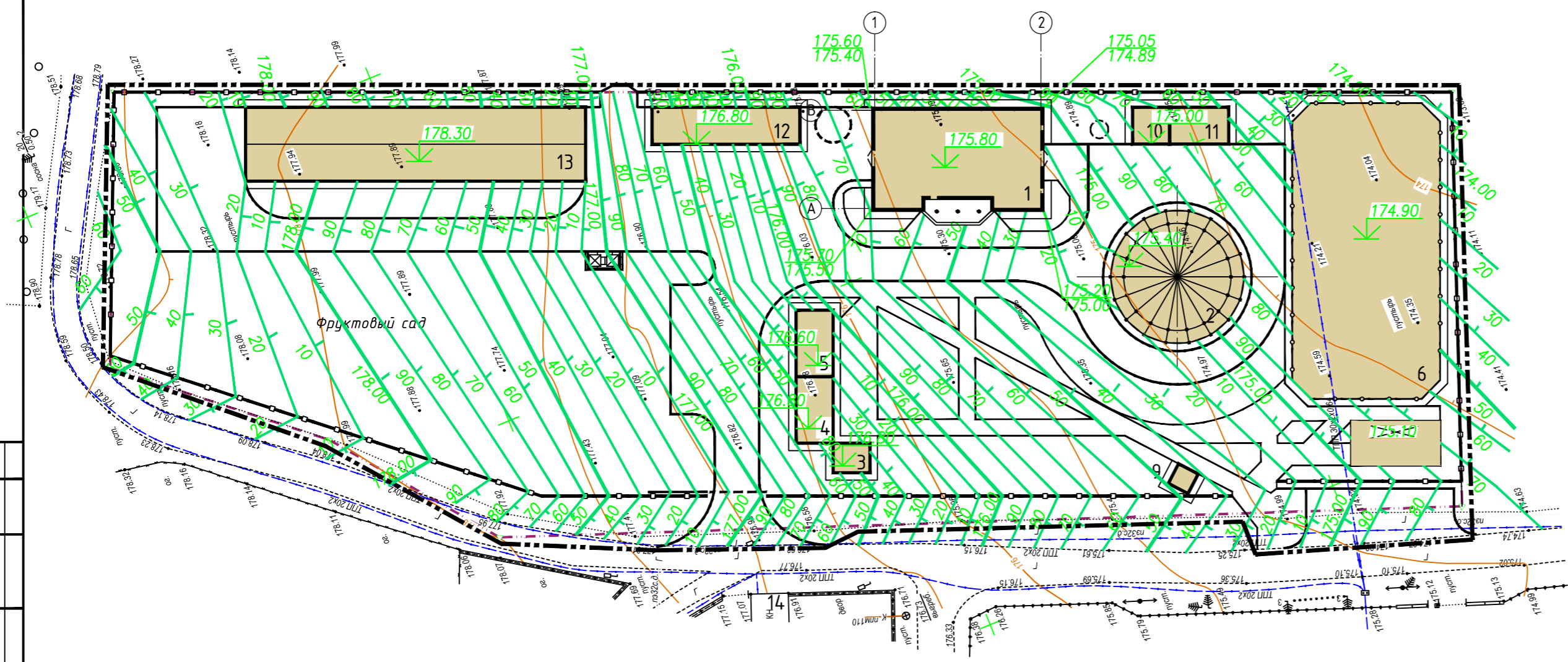


План организации рельефа. М 1:500.



Экспликация зданий и сооружений

Номер на плане	Наименование	Координаты квадрата сетки	Примечание
1	Хозпостройка для скота		инд. проект 1 очередь (ИП Тихашин Д.В.)
2	Закрытый манеж		тип. проект 1 очередь (проект заказчика)
3	Хозпостройка для инвентаря		инд. проект 2 очередь (проект заказчика)
4	Хозпостройка для хранения фруктов		-- // --
5	Кузня		-- // --
6	Открытый манеж		инд. проект 1 очередь (проект заказчика)
7	Навес		инд. проект 2 очередь (проект заказчика)
8	Навес		-- // --
9	Проходная		-- // --
10	Кормовая		инд. проект 1 очередь (проект заказчика)
11	Опилочная		-- // --
12	Сенница		-- // --
13	Вермиферма		инд. проект 2 очередь (проект заказчика)
14	Жилой дом		существующий

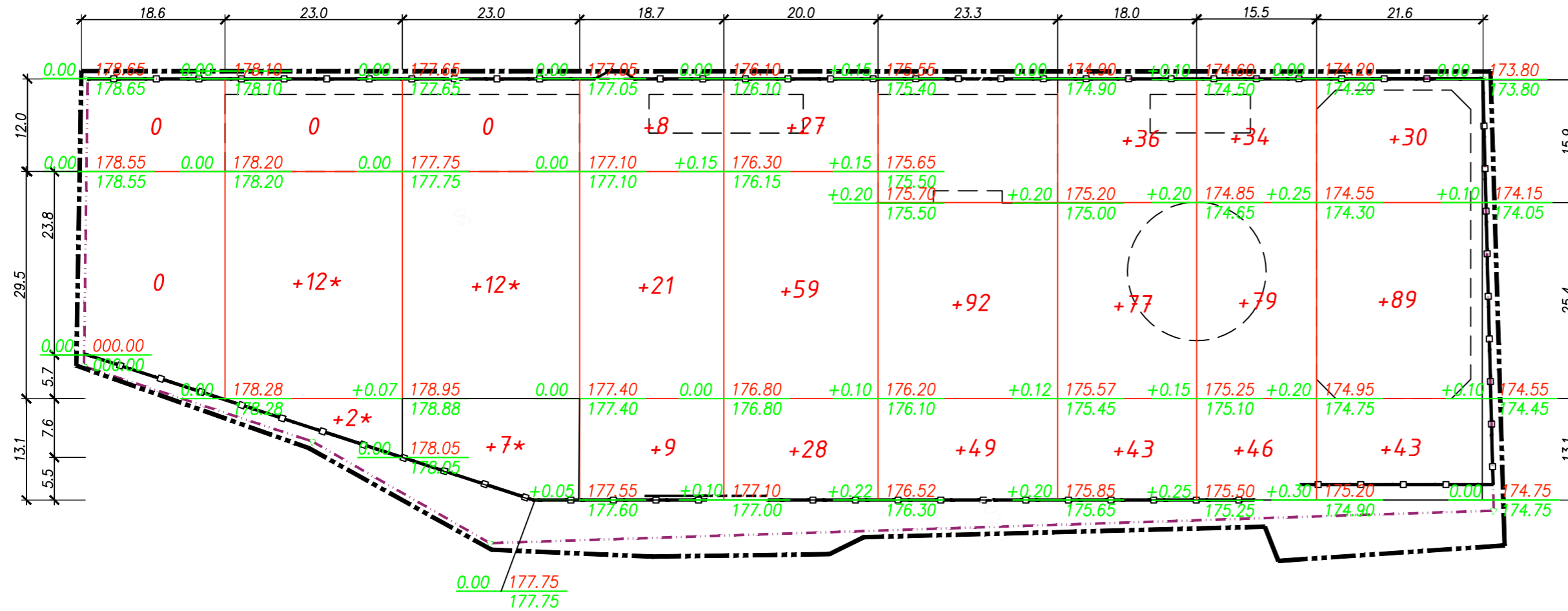
Геоподосновой послужила съемка, выполненная ИП Герасимов С.А. в Борисов. разрешение N2316 от 15.08.2017 г. объект N42/17 в 2017 году в масштабе 1:500 (без изменений) Система высот Балтийская Система координат местная ГИП Плохоцкий В.П.

УСЛОВНЫЕ ОБОЗНАЧЕНИЯ:  
 - граница работ по благоустройству.  
 - граница земельного участка  
 - проектируемое ограждение

Согласовано  
 Инв. N подл. Подпись и дата  
 Взам. инв. N

					06/18 - ГП			
					Строительство зданий и сооружений с/х назначения, нежилых некапитальных дачных построек на земельном участке 0,15 пахотных земель КФХ "Усадьба Бивак" в д. Дудинка Пригородного сельского Совета Борисовского района.			
Изм	Кол.	Лист	Идент.	Подпись	Дата	Стация	Лист	Листов
ГИП		Плохоцкий			01.19	С	3	
ГАП		Плохоцкий			01.19			
Н. контр.		Плохоцкий			01.19			
План организации рельефа. М 1:500						 индивидуальный предприниматель Плохоцкий В.П. г. Борисов		

План земляных масс. М 1:500.



Всего м <sup>3</sup>	НАСЫПЬ	-	(+14*)	(+19*)	+38	+114	+143	+156	+159	+162	Итого м <sup>3</sup>	+772	(+33*)
	ВЫЕМКА	-	-	-	-	-	-	-	-	-		-	-

\* Насыпь из плодородного слоя почвы

- УСЛОВНЫЕ ОБОЗНАЧЕНИЯ:
- граница работ по благоустройству.
  - граница земельного участка
  - проектируемое ограждение

**ОБЩИЕ УКАЗАНИЯ:**  
 Избыточный растительный грунт в количестве 331,0 м<sup>3</sup>, снятый перед началом благоустройства при строительстве проездов, площадок и дорожек, сдвинуть в кагаты, и использовать в дальнейшем при устройстве нового газона в кол-ве 119,0м<sup>3</sup>, на подсыпку при планировке фруктового сада в количестве 33,0м<sup>3</sup> и под деревья в кол-ве 179,0м<sup>3</sup>, при закладке фруктового сада.

Ведомость объемов земляных масс

Наименование грунта	Количество, м <sup>3</sup>				Примечания
	Насыпь	Выемка	Насыпь	Выемка	
1. Грунт планировки территории	772	-			
2. Вытесненный грунт		-			
в т.ч. при устройстве:					
а) автодорожных покрытий	-	786			
в) плодородной почвы на участках дорожек		(331)			
в) газона на участках озеленения	-	-			
3. Поправка на уплотнения грунта	23				
Всего пригодного грунта	795	786			
4. Недостаток пригодного грунта	-	9			
5. Снятие плодородного слоя почвы	-	331			
а) используемый для озеленения территории	119	-			
б) Избыток растительного грунта	212	-			
6. Итого перерабатываемого грунта	1126	1126			

Объемы земляных работ

N п/п	Наименование грунта	Единица измерения	Количество
1	Срезка растительного грунта слоем 10см бульдозером с перемещением грунта до 20м в кагаты.	м <sup>3</sup>	331
2	Устройство корыта под проезды и площадки бульдозером с перемещением грунта на расстоянии 20м.	м <sup>3</sup>	373
3	Устройство корыта под проезды и тротуары вручную с разравниванием грунта на обреше.	м <sup>3</sup>	214
4	Планировка dna корыта механическим способом.	м <sup>2</sup>	1020
5	Планировка dna корыта вручную.	м <sup>2</sup>	2290
6	Разравнивание растительного грунта бульдозером с перемещением на 20м.	м <sup>3</sup> /м <sup>2</sup>	119/1192
7	Погрузка в автосамосвалы и подвоз недостаточного минерального грунта.	м <sup>3</sup>	9
8	Погрузка в автосамосвалы и вывоз избыточного растительного грунта.	м <sup>3</sup>	-

06/18 - ГП

Строительство зданий и сооружений с/х назначения, нежилых некапитальных дачных построек на земельном участке 0,15 пахотных земель КФХ "Усадьба Бивак" в д. Дудинка Пригородного сельского Совета Борисовского района.

Изм	Кол.	Лист	№ док	Подпись	Дата	Страница	Лист	Листов
ГИП		Плохоцкий			04.19	С	7	
ГАП		Плохоцкий			04.19			
Н. контр.		Плохоцкий			04.19			

План земляных масс. М 1:500

индивидуальный предприниматель Плохоцкий В.П.