



ՀԱՅԱՍՏԱՆԻ ՀԱՆՐԱՊԵՏՈՒԹՅՈՒՆ
ՎԿԱՅԱԿԱՆ
 ԱՆՇԱՐԺ ԳՈՒՅՔԻ ՆԿԱՏՄԱՍԲ ԻՐԱՎՈՒՆՔՆԵՐԻ
 ՊԵՏԱԿԱՆ ԳՐԱՆՑՄԱՆ

Սույն վկայականով հաստատվում է «28» Մարտի 2014 թվականին գույքի նկատմամբ իրավունքների պետական գրանցման միասնական մատյանում կատարված անշարժ գույքի նկատմամբ իրավունքի պետական գրանցումը հետևյալ տվյալներով.

1. ԳՐԱՆՑՎԱԾ ԻՐԱՎՈՒՆՔԻ ՍՈՒԲՅԵԿՏ (ՆԵՐ)

Հայաստանի Հանրապետության արտակարգ իրավիճակների Նախարարության աշխատակազմ պետական կառավարչական հիմնարկ

2. ԱՆՇԱՐԺ ԳՈՒՅՔԻ ԳՏՆԿԵԼՈՒ ԿԱՅՐԸ ԵՎ ԱՆԿԱՆՈՒՄԸ

Մարզ Կոտայք, համայնք Հրազդան ք. Երևան-Սևան մայրուղուն հարող տարածք պահեստ

3. ԳՐԱՆՑՄԱՆ ՀԱՄԱՐ ՀԻՄՔ ՀԱՆԴԻՍԱՑՎԱԾ ՓԱՍՏԱԹՂԹԵՐԸ

ՀՀ կառավարության 06.02.2014թ. N96-Ա որոշման, 04.03.2014թ., 11.03.2014թ. գույքի հանձնմանն ընդունման ակտ

4. ՀՈՂԱՍՏԱՍԻ ԲՆՈՒԹԱԳՐԵՐԸ

Կադաստրային ծածկագիրը՝ 07-001-0797-0082

Մակերեսի չափը (հա)՝ 0.576

Նպատակային նշանակությունը՝ արդյունաբերության, ընդերքօգտագործման եւ այլ արտադրական նշանակության

Գործառնական նշանակությունը կամ հողատեսքը՝ Արդյունաբերական օբյեկտների

Գրանցված իրավունքի տեսակը՝ ՍԵՓԱԿԱՆՈՒԹՅՈՒՆ

5. ՇԻՆՈՒԹՅՈՒՆՆԵՐԻ ԲՆՈՒԹԱԳՐԵՐԸ

- 1) Նպատակային նշանակությունը՝ Արտադրական
- 2) Բնութագրերը ըստ առանձին շինությունների՝

| Հ/հ | Կադաստրային ծածկագիրը | Տեսակը | Մակերեսի չափը | Գրանցված իրավունքի տեսակը |
|-----|-----------------------|----------------|-----------------|---------------------------|
| 1 | 07-001-0797-0082-003 | Պահակատու ն | 24.24 ք.մ. | ՍԵՓԱԿԱՆՈՒԹՅՈՒՆ |
| 2 | 07-001-0797-0082-004 | Պահակատու ն | 25.46 ք.մ. | ՍԵՓԱԿԱՆՈՒԹՅՈՒՆ |
| 3 | 07-001-0797-0082-005 | ջրավազան | 33 ք.մ. | ՍԵՓԱԿԱՆՈՒԹՅՈՒՆ |
| 4 | 07-001-0797-0082-001 | Պահեստ | 1213.77 ք.մ. | ՍԵՓԱԿԱՆՈՒԹՅՈՒՆ |
| 5 | 07-001-0797-0082-002 | Պահեստ | 68.94 ք.մ. | ՍԵՓԱԿԱՆՈՒԹՅՈՒՆ |

Լրացուցիչ նշումներ և տեղեկություններ

Թիվ 28032014-07-0012 անշարժ գույքի նկատմամբ իրավունքների պետական գրանցման վկայականում կատարվել է սեփականատիրոջ անվան փոփոխություն:

Գրանցումը իրականացնող պաշտոնատար անձի անունը, ազգանունը՝ Հրանտ Ղուկասյան

գրադեցրած պաշտոնը՝ Կոտայքի մարզային ստորաբաժանման անշարժ գույքի ռեգիստր

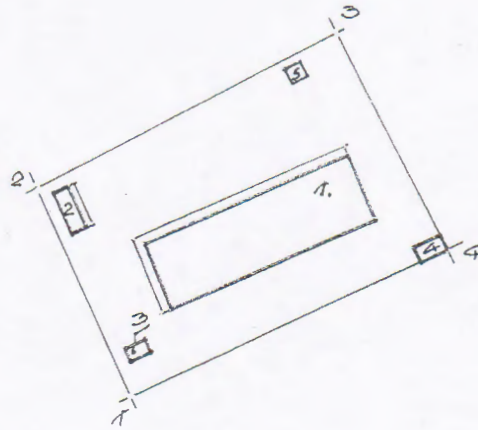
ՀՀ ԿԱ անշարժ գույքի կադաստրի պետական կոմիտեի աշխատակազմի՝ վկայականը տրամադրող-սպասարկման գրասենյակի

Կ.Տ.



Հողատիրի ՀԱՏԱԿԱԳԻՃ

1:2000
(մասշտաբ)



| ՀԱՏԿԱՑ | Երկարություն | Սահմանագիծ |
|--------|--------------|---------------------------------------|
| | 10.1 | Հարկանք |
| 1-2 | 59.3 | արհ. հողաբաժանման խորհրդակցություն |
| 2-3 | 89.6 | --- |
| 3-4 | 63.3 | --- |
| 4-1 | 93.9 | Հարկանք |

| Կ | Շտաբ. շինություններ |
|---|---------------------|
| 1 | ՊԱՎԵՍ |
| 2 | ՊԱՎԵՍ |
| 3 | ՊԱՎԱԿՏԻՆՆԵ |
| 4 | ՊԱՎԱԿԱՏԻՆՆԵ |
| 5 | ՃԱԿԱԶԱՆ. |

Կատարող


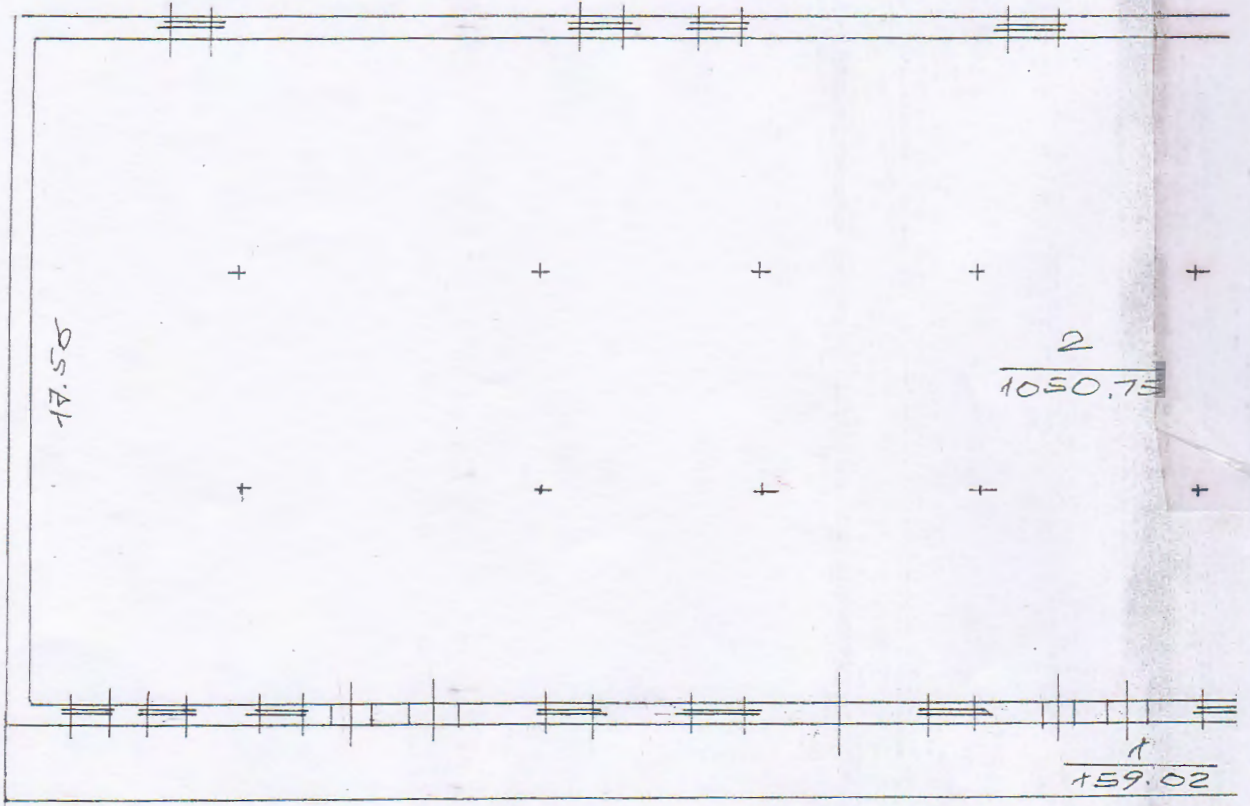
(ստորագրություն)



[Handwritten signature]
3

S U S U G U S

1. DUGUS $H=3.3$ $h=3.1$ $D=0.5$



2. DUGUS

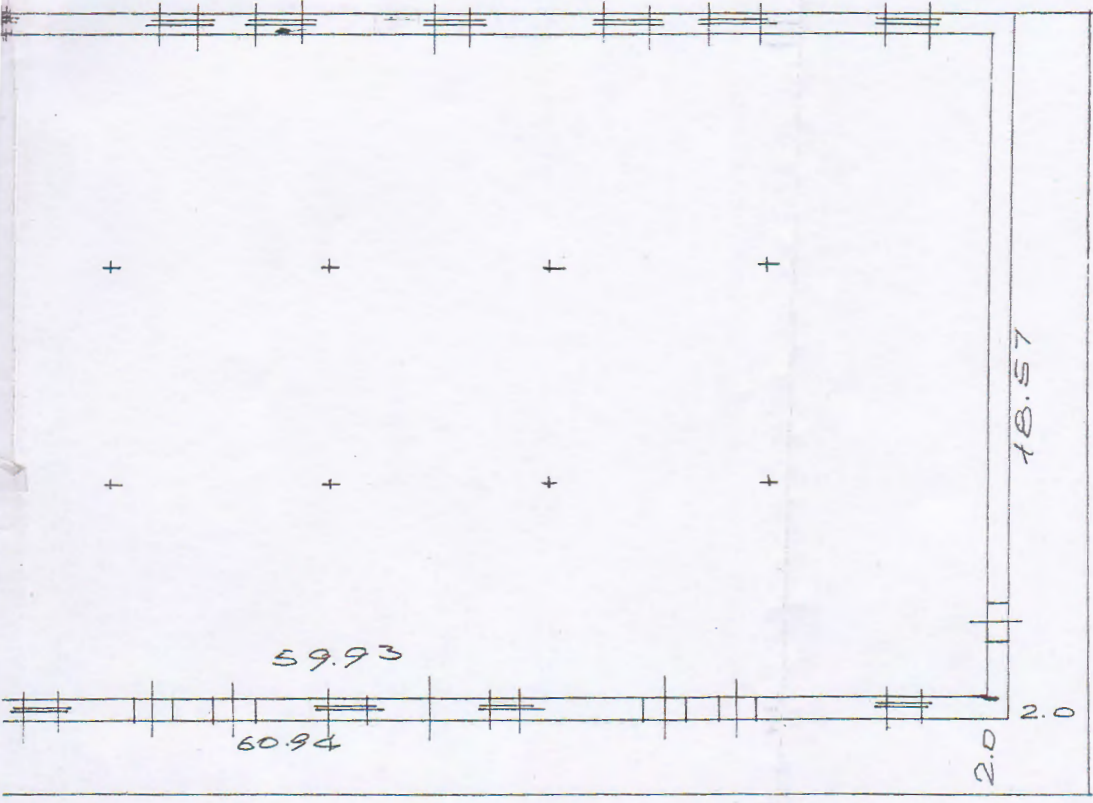
$H=3.6$

$h=3.4$

$D=0.5$

S U S U G U S S U S U G U S

05 1:200



052 2844240

[Signature] 2. 964099-347

2002

[Signature]

U. 704099-347

